



Администрация
муниципального района
Сергиевский
Самарской области

ПОСТАНОВЛЕНИЕ

« 21 » 03 2023 г.
№ 286

**Об установлении публичного сервитута
МКУ «Управление заказчика-
застройщика, архитектуры и
градостроительства» муниципального
района Сергиевский Самарской
области для размещения объекта:
«Строительство автомобильных дорог
общего пользования по улицам:
Сквозная (дублер), Советская, Речная,
Шевченко, Сургутская, Набережная,
Привокзальная в поселке Сургут,
Самарской области» в границах
сельского поселения Сургут
муниципального района Сергиевский
Самарской области**

На основании пункта 4 статьи 39.37, статьей 39.39, 39.43 Земельного кодекса Российской Федерации №136-ФЗ от 25.10.2001г., рассмотрев ходатайство муниципального казенного учреждения «Управление заказчика-застройщика, архитектуры и градостроительства» муниципального района Сергиевский Самарской области (вх.№1540 от 03.03.2023г.) Администрация муниципального района Сергиевский ПОСТАНОВЛЯЕТ:

1. Установить в интересах муниципального казенного учреждения «Управление заказчика-застройщика, архитектуры и градостроительства» муниципального района Сергиевский Самарской области ОГРН 1056381003744 ИНН 6381009106 публичный сервитут в отношении частей земельных участков с кадастровыми номерами 63:31:0000000:1206 и 63:31:0000000:46 и земель, расположенных по адресу: Самарская область, муниципальный район Сергиевский, сельское поселение Сургут, п. Сургут, в границах кадастровых кварталов 63:31:1101001, 63:31:1101003, 63:31:1101005, 63:31:1101007, 63:31:1101008, 63:31:1101009, 63:31:1101011, 63:31:1101012, 63:31:1101014, 63:31:1101002, 63:31:1101004, 63:31:1101010, 63:31:1101013, 63:31:1102006 и 63:31:1103001, для размещения объекта: «Строительство автомобильных дорог общего пользования по

улицам: Сквозная (дублер), Советская, Речная, Шевченко, Сургутская, Набережная, Привокзальная в поселке Сургут, Самарской области» в границах сельского поселения Сургут муниципального района Сергиевский Самарской области».

2. Утвердить границы публичного сервитута общей площадью 149914 +/- 136 кв.м., согласно прилагаемому к настоящему постановлению графическому описанию местоположения границ публичного сервитута и перечню координат характерных точек этих границ.

Публичный сервитут устанавливается в отношении частей земельных участков с кадастровыми номерами 63:31:0000000:1206 и 63:31:0000000:46 и земель, расположенных по адресу: Самарская область, муниципальный район Сергиевский, сельское поселение Сургут, п. Сургут, в границах кадастровых кварталов 63:31:1101001, 63:31:1101003, 63:31:1101005, 63:31:1101007, 63:31:1101008, 63:31:1101009, 63:31:1101011, 63:31:1101012, 63:31:1101014, 63:31:1101002, 63:31:1101004, 63:31:1101010, 63:31:1101013, 63:31:1102006 и 63:31:1103001 (приложение №1 к настоящему Постановлению).

3. Публичный сервитут устанавливается сроком на 10 (десять) лет.

4. Срок, в течение которого использование земельного участка и (или) расположенного на нем объекта недвижимого имущества в соответствии с его разрешенным использованием будет невозможно или существенно затруднено в связи с осуществлением сервитута, – I этап - 6 месяцев, II этап – 6 месяцев, III этап – 6 месяцев.

5. Обоснованием необходимости установления публичного сервитута являются: Схема территориального планирования муниципального района Сергиевский Самарской области, утвержденная Решением Собрании представителей Сергиевского района Самарской области №3 от 28.01.2010г. «Об утверждении Схемы территориального планирования муниципального района Сергиевский Самарской области», Генеральный план сельского поселения Сургут муниципального района Сергиевский Самарской области и Проект планировки территории и проект межевания территории объекта: «Строительство автомобильных дорог общего пользования по улицам: Сквозная (дублер), Советская, Речная, Шевченко, Сургутская, Набережная, Привокзальная в поселке Сургут, Самарской области» в границах сельского поселения Сургут муниципального района Сергиевский Самарской области», утвержденный Постановлением Администрации сельского поселения Сургут муниципального района Сергиевский №30 от 06.05.2022г.

6. Порядок определения границ полосы отвода автомобильных дорог определяется в соответствии с требованиями Федерального закона «Об автомобильных дорогах и о дорожной деятельности в Российской Федерации и о внесении изменений в отдельные законодательные акты Российской Федерации» №257-ФЗ от 08.11.2007г., Постановления Правительства Российской Федерации от 02.09.2009г. №717 «О нормах отвода земель для размещения автомобильных дорог и (или) объектов дорожного сервиса».

7. Утвердить границы публичного сервитута в соответствии со схемами расположения границ публичного сервитута на кадастровом плане территории согласно приложению №2 к настоящему Постановлению.

8. Порядок расчета и внесения платы за публичный сервитут определяется в соответствии с пунктом 4 статьи 39.46 Земельного кодекса Российской Федерации №136-ФЗ от 25.10.2001г.

9. Владелец публичного сервитута обязан привести указанные в пункте 1 настоящего постановления земли в состояние, пригодное для использования в соответствии с видом разрешенного использования, в сроки, предусмотренные пунктом 8 статьи 39.50 Земельного кодекса Российской Федерации.

10. В течение 5 рабочих дней со дня принятия настоящего постановления Комитету по управлению муниципальным имуществом муниципального района Сергиевский:


10.1. Разместить настоящее постановление на официальном сайте администрации муниципального района Сергиевский в информационно-телекоммуникационной сети "Интернет";

10.2. Направить копию настоящего постановления в орган регистрации прав;

10.3. Направить владельцу публичного сервитута копию настоящего постановления, сведения о лицах, являющихся правообладателями земельных участков, сведения о лицах, подавших заявления об учете их прав (обременений прав) на земельные участки, способах связи с ними, копии документов, подтверждающих права указанных лиц на земельные участки.

11. Контроль за выполнением настоящего постановления возложить на руководителя Комитета по управлению муниципальным имуществом муниципального района Сергиевский Абрамову Н.А.

Глава муниципального района
Сергиевский



А.И. Екамасов

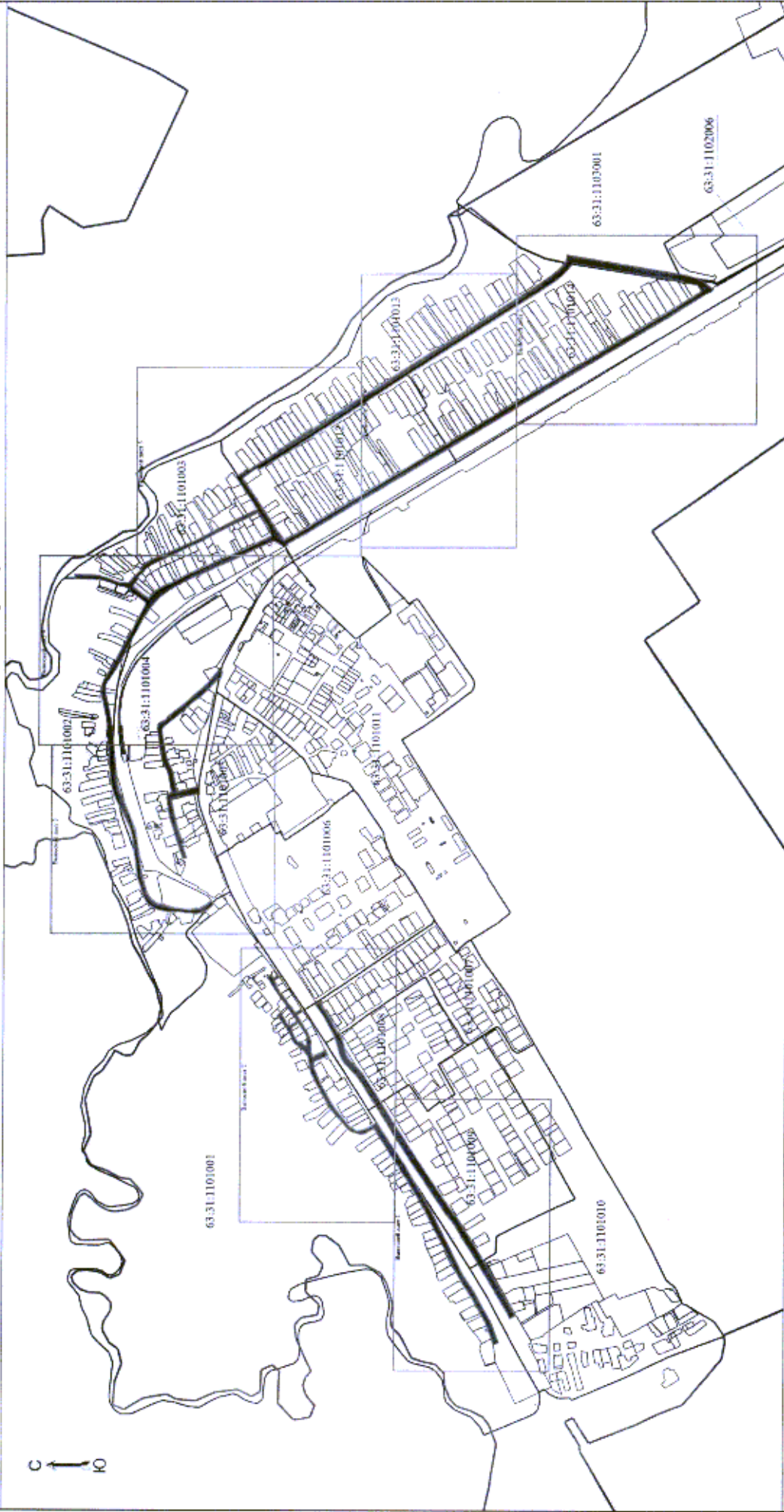
Перечень земель и земельных участков,
в отношении которых устанавливается публичный сервитут для размещения объекта
«Строительство автомобильных дорог общего пользования по улицам: Сквозная (дублер),
Советская, Речная, Шевченко, Сургутская, Набережная, Привокзальная в поселке Сургут,
Самарской области» в границах сельского поселения Сургут муниципального района
Сергиевский Самарской области»

| Кадастровый квартал/ кадастровый номер земельного участка | Адрес земельного участка | Площадь земель планируемых к обременению публичным сервитутом |
|---|--|---|
| 63:31:0000000:1206 | Самарская область, муниципальный район Сергиевский, сельское поселение Суходол | 149914 +/- 136 кв.м. |
| 63:31:0000000:46 | Самарская область, Сергиевский район | |
| 63:31:1101001 | Самарская область, муниципальный район Сергиевский, сельское поселение Сургут, п. Сургут | |
| 63:31:1101003 | Самарская область, муниципальный район Сергиевский, сельское поселение Сургут, п. Сургут | |
| 63:31:1101005 | Самарская область, муниципальный район Сергиевский, сельское поселение Сургут, п. Сургут | |
| 63:31:1101007 | Самарская область, муниципальный район Сергиевский, сельское поселение Сургут, п. Сургут | |
| 63:31:1101008 | Самарская область, муниципальный район Сергиевский, сельское поселение Сургут, п. Сургут | |
| 63:31:1101009 | Самарская область, муниципальный район Сергиевский, сельское поселение Сургут, п. Сургут | |

| | |
|---------------|--|
| 63:31:1101011 | Самарская область, муниципальный район Сергиевский, сельское поселение Сургут, п. Сургут |
| 63:31:1101012 | Самарская область, муниципальный район Сергиевский, сельское поселение Сургут, п. Сургут |
| 63:31:1101014 | Самарская область, муниципальный район Сергиевский, сельское поселение Сургут, п. Сургут |
| 63:31:1101002 | Самарская область, муниципальный район Сергиевский, сельское поселение Сургут, п. Сургут |
| 63:31:1101004 | Самарская область, муниципальный район Сергиевский, сельское поселение Сургут, п. Сургут |
| 63:31:1101010 | Самарская область, муниципальный район Сергиевский, сельское поселение Сургут, п. Сургут |
| 63:31:1101013 | Самарская область, муниципальный район Сергиевский, сельское поселение Сургут, п. Сургут |
| 63:31:1102006 | Самарская область, муниципальный район Сергиевский, сельское поселение Сургут, п. Сургут |
| 63:31:1103001 | Самарская область, муниципальный район Сергиевский, сельское поселение Сургут, п. Сургут |

Раздел 4

Схема расположения границ публичного сервитута



Условные обозначения
1:206

- Классификационный номер земельного участка по кадастровому ЕТРН

- граница публичного сервитута

Масштаб 1:2000

- Граница земельного участка по кадастровому ЕТРН

- Граница земельного участка

- Граница кадастрового квартала

- Номер кадастрового квартала

63:31:1101001

Подпись _____

Дата " ____ " ____ г.

Место для отписки писем (при наличии) лица, составившего описание местоположения границы объекта

Схема расположения границ публичного сервитута



Схема расположения границ публичного сервитута

Лист № 1

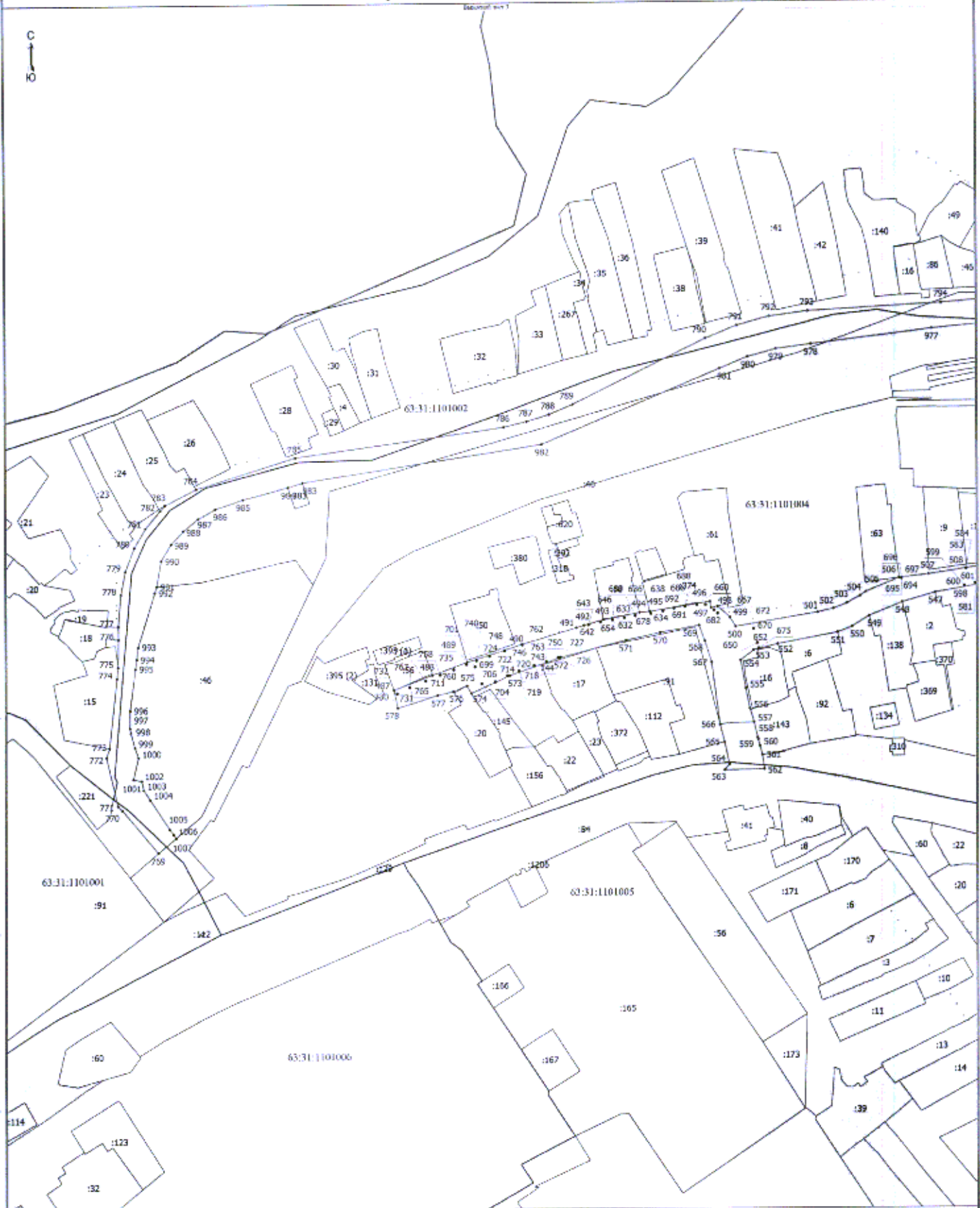


1 - Обозначение границ публичного сервитута
 - Обозначение границ земельных участков в кадастре
 - Обозначение границ земельных участков в кадастре

1206 - Обозначение публичного сервитута по кадастру
 63:31:1010001 - Обозначение земельного участка

Схема расположения границы публичного сервитута

Масштаб 1:100



Масштаб 1:100

Условные обозначения:
 * Характерная точка границы публичного сервитута
 - Граница земельного участка по результатам ЕГРН
 1 - Обозначение линии публичного сервитута
 2 - Граница земельного участка
 1:206 - Кадастровый номер земельного участка по кадастровому плану 63:31:1101001
 63:31:1101001 - Номер кадастрового участка

Схема расположения границ публичного сервитута

Листовой 001-1

С
↑
Ю



Масштаб 1:1000

Условные обозначения:
 * - Задание точки границы публичного сервитута
 - Граница земельного участка по состоянию 01.01.2018
 - Кадастровый номер участка
 :328

Обозначения линий границ публичного сервитута:
 - Граница публичного сервитута

:1206 - Кадастровый номер земельного участка по состоянию 01.01.2018
 63:31:1101001 - Номер кадастрового участка

Схема расположения границ публично сервитута

Лист №01 от 1



Условные обозначения

- Числа домов, расположенные на участках, принадлежащих на праве собственности
- Числа домов, расположенные на участках, принадлежащих на праве собственности (ИП)
- Номер кадастрового участка
- Числа домов, расположенные на участках, принадлежащих на праве собственности
- Прямые включения участков на кадастровый ИФН
- Обремененные участки кадастрового участка
- Обремененные участки кадастрового участка
- Обремененные участки кадастрового участка
- Границы кадастрового участка

Масштаб 1:500

1

4503 (56)

Схема расположения границ публичного сервитута



Участки обременены:
- Зарезервированы под размещение объектов недвижимости
- Препятствуют использованию участка в соответствии с ЕГРН
- Обременены ипотекой

Масштаб 1:1000
1 - Обременение участка публичным сервитутом
1 - Чужие объекты недвижимости

406 - Кадастровый номер участка по состоянию на 01.01.2018
63:01:100010 - Номер кадастрового участка

ГРАФИЧЕСКОЕ ОПИСАНИЕ

местоположения границ населенных пунктов, территориальных зон, особо охраняемых природных территорий, зон с особыми условиями использования территории

Публичный сервитут в целях размещения объекта: «Строительство автомобильных дорог общего пользования по улицам: Сквозная(дублер), Советская, Речная, Шевченко, Сургутская, Набережная, Привокзальная в поселке Сургут, Самарской области»

(наименование объекта, местоположение границ которого описано (далее - объект))

Раздел 1

Сведения об объекте

| № п/п | Характеристики объекта | Описание характеристик |
|-------|---|---|
| 1 | 2 | 3 |
| 1. | Местоположение объекта | Самарская область, район Сергиевский, поселок Сургут |
| 2. | Площадь объекта +/- величина погрешности определения площади (Р +/- Дельта Р) | 149914 +/- 136 м ² |
| 3. | Иные характеристики объекта | Публичный сервитут в целях размещения объекта: «Строительство автомобильных дорог общего пользования по улицам: Сквозная(дублер), Советская, Речная, Шевченко, Сургутская, Набережная, Привокзальная в поселке Сургут, Самарской области» |

Раздел 2

Сведения о местоположении границ объекта

1. Система координат МСК-63, зона 2

2. Сведения о характерных точках границ объекта

| Обозначение характерных точек границ | Координаты, м | | Метод определения координат характерной точки | Средняя квадратическая погрешность положения характерной точки (Mt), м | Описание обозначения точки на местности (при наличии) |
|--|---------------|------------|---|---|---|
| | X | Y | | | |
| 1 | 2 | 3 | 4 | 5 | 6 |
| 1 | 467977.03 | 2243645.12 | Картометрический метод | 0.1 | - |
| 2 | 467979.24 | 2243653.06 | Картометрический метод | 0.1 | - |
| 3 | 467992.09 | 2243688.23 | Картометрический метод | 0.1 | - |
| 4 | 467992.39 | 2243688.11 | Картометрический метод | 0.1 | - |
| 5 | 467995.04 | 2243695.49 | Картометрический метод | 0.1 | - |
| 6 | 467993.42 | 2243696.14 | Картометрический метод | 0.1 | - |
| 7 | 467997.77 | 2243704.16 | Картометрический метод | 0.1 | - |
| 8 | 468012.62 | 2243734.40 | Картометрический метод | 0.1 | - |
| 9 | 468012.64 | 2243734.38 | Картометрический метод | 0.1 | - |
| 10 | 468047.37 | 2243794.23 | Картометрический метод | 0.1 | - |
| 11 | 468047.34 | 2243794.24 | Картометрический метод | 0.1 | - |
| 12 | 468066.31 | 2243823.00 | Картометрический метод | 0.1 | - |
| 13 | 468092.56 | 2243869.70 | Картометрический метод | 0.1 | - |
| 14 | 468126.84 | 2243939.58 | Картометрический метод | 0.1 | - |
| 15 | 468126.81 | 2243939.60 | Картометрический метод | 0.1 | - |
| 16 | 468137.40 | 2243960.30 | Картометрический метод | 0.1 | - |
| 17 | 468147.42 | 2243979.70 | Картометрический метод | 0.1 | - |
| 18 | 468148.14 | 2243981.10 | Картометрический метод | 0.1 | - |
| 19 | 468148.92 | 2243982.60 | Картометрический метод | 0.1 | - |
| 20 | 468156.47 | 2243996.67 | Картометрический метод | 0.1 | - |
| 21 | 468160.97 | 2244005.07 | Картометрический метод | 0.1 | - |
| 22 | 468172.85 | 2244027.21 | Картометрический метод | 0.1 | - |

2. Сведения о характерных точках границ объекта

| Обозначение характерных точек границ | Координаты, м | | Метод определения координат характерной точки | Средняя квадратическая погрешность положения характерной точки (M), м | Описание обозначения точки на местности (при наличии) |
|--|---------------|------------|---|--|---|
| | X | Y | | | |
| 1 | 2 | 3 | 4 | 5 | 6 |
| 23 | 468171.95 | 2244027.35 | Картометрический метод | 0.1 | - |
| 24 | 468175.75 | 2244033.25 | Картометрический метод | 0.1 | - |
| 25 | 468186.22 | 2244054.86 | Картометрический метод | 0.1 | - |
| 26 | 468193.35 | 2244068.76 | Картометрический метод | 0.1 | - |
| 27 | 468194.44 | 2244068.14 | Картометрический метод | 0.1 | - |
| 28 | 468195.08 | 2244069.10 | Картометрический метод | 0.1 | - |
| 29 | 468196.87 | 2244072.43 | Картометрический метод | 0.1 | - |
| 30 | 468206.04 | 2244088.26 | Картометрический метод | 0.1 | - |
| 31 | 468208.14 | 2244091.91 | Картометрический метод | 0.1 | - |
| 32 | 468220.33 | 2244113.96 | Картометрический метод | 0.1 | - |
| 33 | 468229.36 | 2244128.93 | Картометрический метод | 0.1 | - |
| 34 | 468242.18 | 2244149.17 | Картометрический метод | 0.1 | - |
| 35 | 468243.65 | 2244152.25 | Картометрический метод | 0.1 | - |
| 36 | 468253.30 | 2244167.63 | Картометрический метод | 0.1 | - |
| 37 | 468255.95 | 2244171.86 | Картометрический метод | 0.1 | - |
| 38 | 468256.30 | 2244172.44 | Картометрический метод | 0.1 | - |
| 39 | 468259.07 | 2244176.19 | Картометрический метод | 0.1 | - |
| 40 | 468265.11 | 2244184.95 | Картометрический метод | 0.1 | - |
| 41 | 468270.58 | 2244194.00 | Картометрический метод | 0.1 | - |
| 42 | 468272.51 | 2244198.23 | Картометрический метод | 0.1 | - |
| 43 | 468279.76 | 2244209.36 | Картометрический метод | 0.1 | - |
| 44 | 468283.78 | 2244213.73 | Картометрический метод | 0.1 | - |
| 45 | 468296.87 | 2244234.32 | Картометрический метод | 0.1 | - |
| 46 | 468298.84 | 2244237.50 | Картометрический метод | 0.1 | - |
| 47 | 468301.56 | 2244241.72 | Картометрический метод | 0.1 | - |

2. Сведения о характерных точках границ объекта

| Обозначение характерных точек границ | Координаты, м | | Метод определения координат характерной точки | Средняя квадратическая погрешность положения характерной точки (M), м | Описание обозначения точки на местности (при наличии) |
|--|---------------|------------|---|--|---|
| | X | Y | | | |
| 1 | 2 | 3 | 4 | 5 | 6 |
| 48 | 468309.15 | 2244253.37 | Картометрический метод | 0.1 | - |
| 49 | 468313.94 | 2244261.21 | Картометрический метод | 0.1 | - |
| 50 | 468322.27 | 2244274.42 | Картометрический метод | 0.1 | - |
| 51 | 468331.90 | 2244289.20 | Картометрический метод | 0.1 | - |
| 52 | 468333.56 | 2244292.14 | Картометрический метод | 0.1 | - |
| 53 | 468333.36 | 2244292.13 | Картометрический метод | 0.1 | - |
| 54 | 468333.36 | 2244292.38 | Картометрический метод | 0.1 | - |
| 55 | 468333.61 | 2244292.39 | Картометрический метод | 0.1 | - |
| 56 | 468333.61 | 2244292.23 | Картометрический метод | 0.1 | - |
| 57 | 468334.52 | 2244293.84 | Картометрический метод | 0.1 | - |
| 58 | 468340.55 | 2244304.47 | Картометрический метод | 0.1 | - |
| 59 | 468344.71 | 2244309.93 | Картометрический метод | 0.1 | - |
| 60 | 468344.58 | 2244309.93 | Картометрический метод | 0.1 | - |
| 61 | 468344.58 | 2244310.18 | Картометрический метод | 0.1 | - |
| 62 | 468344.83 | 2244310.18 | Картометрический метод | 0.1 | - |
| 63 | 468344.83 | 2244310.09 | Картометрический метод | 0.1 | - |
| 64 | 468346.42 | 2244312.18 | Картометрический метод | 0.1 | - |
| 65 | 468350.87 | 2244318.01 | Картометрический метод | 0.1 | - |
| 66 | 468356.55 | 2244314.71 | Картометрический метод | 0.1 | - |
| 67 | 468377.97 | 2244303.06 | Картометрический метод | 0.1 | - |
| 68 | 468391.01 | 2244301.52 | Картометрический метод | 0.1 | - |
| 69 | 468401.23 | 2244303.01 | Картометрический метод | 0.1 | - |
| 70 | 468408.63 | 2244306.22 | Картометрический метод | 0.1 | - |
| 71 | 468420.17 | 2244308.91 | Картометрический метод | 0.1 | - |
| 72 | 468432.82 | 2244317.82 | Картометрический метод | 0.1 | - |

2. Сведения о характерных точках границ объекта

| Обозначение характерных точек границ | Координаты, м | | Метод определения координат характерной точки | Средняя квадратическая погрешность положения характерной точки (M _t), м | Описание обозначения точки на местности (при наличии) |
|--|---------------|------------|---|--|---|
| | X | Y | | | |
| 1 | 2 | 3 | 4 | 5 | 6 |
| 73 | 468448.47 | 2244336.47 | Картометрический метод | 0.1 | - |
| 74 | 468466.62 | 2244356.07 | Картометрический метод | 0.1 | - |
| 75 | 468483.76 | 2244375.99 | Картометрический метод | 0.1 | - |
| 76 | 468489.68 | 2244383.82 | Картометрический метод | 0.1 | - |
| 77 | 468496.98 | 2244397.65 | Картометрический метод | 0.1 | - |
| 78 | 468506.45 | 2244413.59 | Картометрический метод | 0.1 | - |
| 79 | 468515.38 | 2244430.24 | Картометрический метод | 0.1 | - |
| 80 | 468523.29 | 2244446.40 | Картометрический метод | 0.1 | - |
| 81 | 468531.58 | 2244460.65 | Картометрический метод | 0.1 | - |
| 82 | 468533.81 | 2244465.05 | Картометрический метод | 0.1 | - |
| 83 | 468534.15 | 2244465.47 | Картометрический метод | 0.1 | - |
| 84 | 468542.85 | 2244481.86 | Картометрический метод | 0.1 | - |
| 85 | 468550.68 | 2244504.79 | Картометрический метод | 0.1 | - |
| 86 | 468554.61 | 2244534.92 | Картометрический метод | 0.1 | - |
| 87 | 468559.97 | 2244545.49 | Картометрический метод | 0.1 | - |
| 88 | 468565.64 | 2244552.40 | Картометрический метод | 0.1 | - |
| 89 | 468581.54 | 2244568.30 | Картометрический метод | 0.1 | - |
| 90 | 468590.60 | 2244574.77 | Картометрический метод | 0.1 | - |
| 91 | 468595.37 | 2244579.30 | Картометрический метод | 0.1 | - |
| 92 | 468606.93 | 2244594.89 | Картометрический метод | 0.1 | - |
| 93 | 468603.52 | 2244597.81 | Картометрический метод | 0.1 | - |
| 94 | 468608.71 | 2244604.51 | Картометрический метод | 0.1 | - |
| 95 | 468613.73 | 2244614.30 | Картометрический метод | 0.1 | - |
| 96 | 468625.01 | 2244630.62 | Картометрический метод | 0.1 | - |
| 97 | 468634.90 | 2244644.63 | Картометрический метод | 0.1 | - |

2. Сведения о характерных точках границ объекта

| Обозначение характерных точек границ | Координаты, м | | Метод определения координат характерной точки | Средняя квадратическая погрешность положения характерной точки (Мт), м | Описание обозначения точки на местности (при наличии) |
|--|---------------|------------|---|---|---|
| | X | Y | | | |
| 1 | 2 | 3 | 4 | 5 | 6 |
| 98 | 468636.42 | 2244646.83 | Картометрический метод | 0.1 | - |
| 99 | 468637.02 | 2244647.69 | Картометрический метод | 0.1 | - |
| 100 | 468639.23 | 2244650.80 | Картометрический метод | 0.1 | - |
| 101 | 468646.07 | 2244660.46 | Картометрический метод | 0.1 | - |
| 102 | 468648.20 | 2244662.02 | Картометрический метод | 0.1 | - |
| 103 | 468649.84 | 2244665.77 | Картометрический метод | 0.1 | - |
| 104 | 468644.13 | 2244669.60 | Картометрический метод | 0.1 | - |
| 105 | 468644.10 | 2244671.06 | Картометрический метод | 0.1 | - |
| 106 | 468641.33 | 2244673.83 | Картометрический метод | 0.1 | - |
| 107 | 468640.53 | 2244674.57 | Картометрический метод | 0.1 | - |
| 108 | 468639.25 | 2244675.92 | Картометрический метод | 0.1 | - |
| 109 | 468634.97 | 2244671.47 | Картометрический метод | 0.1 | - |
| 110 | 468635.80 | 2244670.52 | Картометрический метод | 0.1 | - |
| 111 | 468637.13 | 2244667.98 | Картометрический метод | 0.1 | - |
| 112 | 468629.99 | 2244654.85 | Картометрический метод | 0.1 | - |
| 113 | 468616.01 | 2244634.68 | Картометрический метод | 0.1 | - |
| 114 | 468609.53 | 2244633.81 | Картометрический метод | 0.1 | - |
| 115 | 468589.15 | 2244648.35 | Картометрический метод | 0.1 | - |
| 116 | 468598.50 | 2244662.29 | Картометрический метод | 0.1 | - |
| 117 | 468606.88 | 2244673.81 | Картометрический метод | 0.1 | - |
| 118 | 468615.74 | 2244686.68 | Картометрический метод | 0.1 | - |
| 119 | 468621.76 | 2244685.58 | Картометрический метод | 0.1 | - |
| 120 | 468624.64 | 2244689.06 | Картометрический метод | 0.1 | - |
| 121 | 468621.53 | 2244691.77 | Картометрический метод | 0.1 | - |
| 122 | 468621.89 | 2244695.46 | Картометрический метод | 0.1 | - |

2. Сведения о характерных точках границ объекта

| Обозначение характерных точек границ | Координаты, м | | Метод определения координат характерной точки | Средняя квадратическая погрешность положения характерной точки (M _t), м | Описание обозначения точки на местности (при наличии) |
|--|---------------|------------|---|--|---|
| | X | Y | | | |
| 1 | 2 | 3 | 4 | 5 | 6 |
| 123 | 468630.66 | 2244708.07 | Картометрический метод | 0.1 | - |
| 124 | 468636.32 | 2244716.11 | Картометрический метод | 0.1 | - |
| 125 | 468637.98 | 2244714.99 | Картометрический метод | 0.1 | - |
| 126 | 468638.42 | 2244714.68 | Картометрический метод | 0.1 | - |
| 127 | 468642.47 | 2244720.86 | Картометрический метод | 0.1 | - |
| 128 | 468640.93 | 2244722.18 | Картометрический метод | 0.1 | - |
| 129 | 468653.74 | 2244740.16 | Картометрический метод | 0.1 | - |
| 130 | 468666.79 | 2244762.05 | Картометрический метод | 0.1 | - |
| 131 | 468676.11 | 2244776.28 | Картометрический метод | 0.1 | - |
| 132 | 468681.07 | 2244783.05 | Картометрический метод | 0.1 | - |
| 133 | 468670.62 | 2244791.10 | Картометрический метод | 0.1 | - |
| 134 | 468666.19 | 2244785.34 | Картометрический метод | 0.1 | - |
| 135 | 468660.02 | 2244780.61 | Картометрический метод | 0.1 | - |
| 136 | 468658.06 | 2244782.36 | Картометрический метод | 0.1 | - |
| 137 | 468652.14 | 2244789.61 | Картометрический метод | 0.1 | - |
| 138 | 468651.97 | 2244792.24 | Картометрический метод | 0.1 | - |
| 139 | 468651.06 | 2244794.72 | Картометрический метод | 0.1 | - |
| 140 | 468650.66 | 2244795.13 | Картометрический метод | 0.1 | - |
| 141 | 468640.39 | 2244783.11 | Картометрический метод | 0.1 | - |
| 142 | 468641.80 | 2244782.13 | Картометрический метод | 0.1 | - |
| 143 | 468643.65 | 2244784.88 | Картометрический метод | 0.1 | - |
| 144 | 468646.59 | 2244783.15 | Картометрический метод | 0.1 | - |
| 145 | 468660.26 | 2244773.09 | Картометрический метод | 0.1 | - |
| 146 | 468657.67 | 2244768.61 | Картометрический метод | 0.1 | - |
| 147 | 468653.40 | 2244762.06 | Картометрический метод | 0.1 | - |

2. Сведения о характерных точках границ объекта

| Обозначение характерных точек границ | Координаты, м | | Метод определения координат характерной точки | Средняя квадратическая погрешность положения характерной точки (Мт), м | Описание обозначения точки на местности (при наличии) |
|--|---------------|------------|---|---|---|
| | X | Y | | | |
| 1 | 2 | 3 | 4 | 5 | 6 |
| 148 | 468656.51 | 2244759.86 | Картометрический метод | 0.1 | - |
| 149 | 468653.19 | 2244754.77 | Картометрический метод | 0.1 | - |
| 150 | 468653.55 | 2244754.59 | Картометрический метод | 0.1 | - |
| 151 | 468640.47 | 2244731.69 | Картометрический метод | 0.1 | - |
| 152 | 468638.54 | 2244732.63 | Картометрический метод | 0.1 | - |
| 153 | 468638.42 | 2244732.70 | Картометрический метод | 0.1 | - |
| 154 | 468636.81 | 2244730.24 | Картометрический метод | 0.1 | - |
| 155 | 468636.07 | 2244729.08 | Картометрический метод | 0.1 | - |
| 156 | 468636.09 | 2244728.62 | Картометрический метод | 0.1 | - |
| 157 | 468633.86 | 2244725.69 | Картометрический метод | 0.1 | - |
| 158 | 468633.16 | 2244725.21 | Картометрический метод | 0.1 | - |
| 159 | 468626.10 | 2244715.43 | Картометрический метод | 0.1 | - |
| 160 | 468608.05 | 2244691.55 | Картометрический метод | 0.1 | - |
| 161 | 468608.05 | 2244691.44 | Картометрический метод | 0.1 | - |
| 162 | 468607.97 | 2244691.44 | Картометрический метод | 0.1 | - |
| 163 | 468594.81 | 2244674.03 | Картометрический метод | 0.1 | - |
| 164 | 468576.87 | 2244684.84 | Картометрический метод | 0.1 | - |
| 165 | 468572.66 | 2244679.08 | Картометрический метод | 0.1 | - |
| 166 | 468587.61 | 2244669.05 | Картометрический метод | 0.1 | - |
| 167 | 468590.69 | 2244666.93 | Картометрический метод | 0.1 | - |
| 168 | 468579.58 | 2244650.24 | Картометрический метод | 0.1 | - |
| 169 | 468580.23 | 2244649.75 | Картометрический метод | 0.1 | - |
| 170 | 468575.84 | 2244643.15 | Картометрический метод | 0.1 | - |
| 171 | 468562.12 | 2244620.57 | Картометрический метод | 0.1 | - |
| 172 | 468558.28 | 2244613.54 | Картометрический метод | 0.1 | - |

2. Сведения о характерных точках границ объекта

| Обозначение характерных точек границ | Координаты, м | | Метод определения координат характерной точки | Средняя квадратическая погрешность положения характерной точки (M _t), м | Описание обозначения точки на местности (при наличии) |
|--|---------------|------------|---|--|---|
| | X | Y | | | |
| 1 | 2 | 3 | 4 | 5 | 6 |
| 173 | 468555.20 | 2244607.76 | Картометрический метод | 0.1 | - |
| 174 | 468551.30 | 2244598.56 | Картометрический метод | 0.1 | - |
| 175 | 468546.91 | 2244589.41 | Картометрический метод | 0.1 | - |
| 176 | 468545.64 | 2244574.90 | Картометрический метод | 0.1 | - |
| 177 | 468544.68 | 2244550.41 | Картометрический метод | 0.1 | - |
| 178 | 468539.56 | 2244539.97 | Картометрический метод | 0.1 | - |
| 179 | 468512.93 | 2244553.37 | Картометрический метод | 0.1 | - |
| 180 | 468503.22 | 2244558.49 | Картометрический метод | 0.1 | - |
| 181 | 468501.33 | 2244559.49 | Картометрический метод | 0.1 | - |
| 182 | 468493.54 | 2244542.57 | Картометрический метод | 0.1 | - |
| 183 | 468535.91 | 2244523.08 | Картометрический метод | 0.1 | - |
| 184 | 468537.50 | 2244506.00 | Картометрический метод | 0.1 | - |
| 185 | 468519.35 | 2244464.09 | Картометрический метод | 0.1 | - |
| 186 | 468517.15 | 2244456.66 | Картометрический метод | 0.1 | - |
| 187 | 468501.95 | 2244431.19 | Картометрический метод | 0.1 | - |
| 188 | 468477.23 | 2244389.20 | Картометрический метод | 0.1 | - |
| 189 | 468457.88 | 2244363.70 | Картометрический метод | 0.1 | - |
| 190 | 468433.46 | 2244333.65 | Картометрический метод | 0.1 | - |
| 191 | 468421.82 | 2244321.21 | Картометрический метод | 0.1 | - |
| 192 | 468419.34 | 2244323.08 | Картометрический метод | 0.1 | - |
| 193 | 468406.34 | 2244312.29 | Картометрический метод | 0.1 | - |
| 194 | 468401.23 | 2244310.69 | Картометрический метод | 0.1 | - |
| 195 | 468381.76 | 2244315.25 | Картометрический метод | 0.1 | - |
| 196 | 468358.18 | 2244324.79 | Картометрический метод | 0.1 | - |
| 197 | 468357.84 | 2244327.01 | Картометрический метод | 0.1 | - |

2. Сведения о характерных точках границ объекта

| Обозначение характерных точек границ | Координаты, м | | Метод определения координат характерной точки | Средняя квадратическая погрешность положения характерной точки (M), м | Описание обозначения точки на местности (при наличии) |
|--|---------------|------------|---|--|---|
| | X | Y | | | |
| 1 | 2 | 3 | 4 | 5 | 6 |
| 198 | 468341.74 | 2244336.49 | Картометрический метод | 0.1 | - |
| 199 | 468338.68 | 2244331.89 | Картометрический метод | 0.1 | - |
| 200 | 468252.06 | 2244201.90 | Картометрический метод | 0.1 | - |
| 201 | 468173.65 | 2244066.50 | Картометрический метод | 0.1 | - |
| 202 | 468072.08 | 2243861.63 | Картометрический метод | 0.1 | - |
| 203 | 468037.99 | 2243810.18 | Картометрический метод | 0.1 | - |
| 204 | 467980.57 | 2243706.48 | Картометрический метод | 0.1 | - |
| 205 | 467960.49 | 2243651.11 | Картометрический метод | 0.1 | - |
| 1 | 467977.03 | 2243645.12 | Картометрический метод | 0.1 | - |
| 206 | 468559.90 | 2244574.67 | Картометрический метод | 0.1 | - |
| 207 | 468560.56 | 2244592.19 | Картометрический метод | 0.1 | - |
| 208 | 468556.23 | 2244594.77 | Картометрический метод | 0.1 | - |
| 209 | 468564.03 | 2244610.14 | Картометрический метод | 0.1 | - |
| 210 | 468566.22 | 2244614.47 | Картометрический метод | 0.1 | - |
| 211 | 468579.24 | 2244633.95 | Картометрический метод | 0.1 | - |
| 212 | 468585.75 | 2244643.32 | Картометрический метод | 0.1 | - |
| 213 | 468607.20 | 2244628.08 | Картометрический метод | 0.1 | - |
| 214 | 468604.99 | 2244616.29 | Картометрический метод | 0.1 | - |
| 215 | 468595.98 | 2244597.38 | Картометрический метод | 0.1 | - |
| 216 | 468587.94 | 2244583.05 | Картометрический метод | 0.1 | - |
| 217 | 468578.20 | 2244583.94 | Картометрический метод | 0.1 | - |
| 218 | 468578.15 | 2244583.88 | Картометрический метод | 0.1 | - |
| 219 | 468562.73 | 2244571.11 | Картометрический метод | 0.1 | - |
| 206 | 468559.90 | 2244574.67 | Картометрический метод | 0.1 | - |
| 220 | 468310.40 | 2244257.72 | Картометрический метод | 0.1 | - |

2. Сведения о характерных точках границ объекта

| Обозначение характерных точек границ | Координаты, м | | Метод определения координат характерной точки | Средняя квадратическая погрешность положения характерной точки (Мт), м | Описание обозначения точки на местности (при наличии) |
|--|---------------|------------|---|---|---|
| | X | Y | | | |
| 1 | 2 | 3 | 4 | 5 | 6 |
| 221 | 468310.40 | 2244257.97 | Картометрический метод | 0.1 | - |
| 222 | 468310.65 | 2244257.97 | Картометрический метод | 0.1 | - |
| 223 | 468310.65 | 2244257.72 | Картометрический метод | 0.1 | - |
| 220 | 468310.40 | 2244257.72 | Картометрический метод | 0.1 | - |
| 224 | 468283.97 | 2244216.01 | Картометрический метод | 0.1 | - |
| 225 | 468283.96 | 2244216.26 | Картометрический метод | 0.1 | - |
| 226 | 468284.21 | 2244216.27 | Картометрический метод | 0.1 | - |
| 227 | 468284.22 | 2244216.02 | Картометрический метод | 0.1 | - |
| 224 | 468283.97 | 2244216.01 | Картометрический метод | 0.1 | - |
| 228 | 468304.73 | 2244248.82 | Картометрический метод | 0.1 | - |
| 229 | 468304.73 | 2244249.07 | Картометрический метод | 0.1 | - |
| 230 | 468304.98 | 2244249.07 | Картометрический метод | 0.1 | - |
| 231 | 468304.98 | 2244248.82 | Картометрический метод | 0.1 | - |
| 228 | 468304.73 | 2244248.82 | Картометрический метод | 0.1 | - |
| 232 | 468288.48 | 2244223.72 | Картометрический метод | 0.1 | - |
| 233 | 468288.48 | 2244223.97 | Картометрический метод | 0.1 | - |
| 234 | 468288.73 | 2244223.97 | Картометрический метод | 0.1 | - |
| 235 | 468288.73 | 2244223.72 | Картометрический метод | 0.1 | - |
| 232 | 468288.48 | 2244223.72 | Картометрический метод | 0.1 | - |
| 236 | 468299.18 | 2244240.06 | Картометрический метод | 0.1 | - |
| 237 | 468299.18 | 2244240.31 | Картометрический метод | 0.1 | - |
| 238 | 468299.43 | 2244240.31 | Картометрический метод | 0.1 | - |
| 239 | 468299.43 | 2244240.06 | Картометрический метод | 0.1 | - |
| 236 | 468299.18 | 2244240.06 | Картометрический метод | 0.1 | - |
| 240 | 468315.56 | 2244265.30 | Картометрический метод | 0.1 | - |

2. Сведения о характерных точках границ объекта

| Обозначение характерных точек границ | Координаты, м | | Метод определения координат характерной точки | Средняя квадратическая погрешность положения характерной точки (Mt), м | Описание обозначения точки на местности (при наличии) |
|--|---------------|------------|---|---|---|
| | X | Y | | | |
| 1 | 2 | 3 | 4 | 5 | 6 |
| 241 | 468315.56 | 2244265.55 | Картометрический метод | 0.1 | - |
| 242 | 468315.81 | 2244265.55 | Картометрический метод | 0.1 | - |
| 243 | 468315.81 | 2244265.30 | Картометрический метод | 0.1 | - |
| 240 | 468315.56 | 2244265.30 | Картометрический метод | 0.1 | - |
| 244 | 468293.51 | 2244231.42 | Картометрический метод | 0.1 | - |
| 245 | 468293.51 | 2244231.67 | Картометрический метод | 0.1 | - |
| 246 | 468293.76 | 2244231.67 | Картометрический метод | 0.1 | - |
| 247 | 468293.76 | 2244231.42 | Картометрический метод | 0.1 | - |
| 244 | 468293.51 | 2244231.42 | Картометрический метод | 0.1 | - |
| 248 | 468321.62 | 2244274.20 | Картометрический метод | 0.1 | - |
| 249 | 468321.62 | 2244274.45 | Картометрический метод | 0.1 | - |
| 250 | 468321.87 | 2244274.45 | Картометрический метод | 0.1 | - |
| 251 | 468321.87 | 2244274.20 | Картометрический метод | 0.1 | - |
| 248 | 468321.62 | 2244274.20 | Картометрический метод | 0.1 | - |
| 252 | 468327.30 | 2244282.96 | Картометрический метод | 0.1 | - |
| 253 | 468327.29 | 2244283.21 | Картометрический метод | 0.1 | - |
| 254 | 468327.54 | 2244283.21 | Картометрический метод | 0.1 | - |
| 255 | 468327.55 | 2244282.96 | Картометрический метод | 0.1 | - |
| 252 | 468327.30 | 2244282.96 | Картометрический метод | 0.1 | - |
| 256 | 468350.25 | 2244318.56 | Картометрический метод | 0.1 | - |
| 257 | 468350.25 | 2244318.81 | Картометрический метод | 0.1 | - |
| 258 | 468350.50 | 2244318.82 | Картометрический метод | 0.1 | - |
| 259 | 468350.50 | 2244318.57 | Картометрический метод | 0.1 | - |
| 256 | 468350.25 | 2244318.56 | Картометрический метод | 0.1 | - |
| 260 | 468372.05 | 2244306.61 | Картометрический метод | 0.1 | - |

2. Сведения о характерных точках границ объекта

| Обозначение характерных точек границ | Координаты, м | | Метод определения координат характерной точки | Средняя квадратическая погрешность положения характерной точки (Mт), м | Описание обозначения точки на местности (при наличии) |
|--|---------------|------------|---|---|---|
| | X | Y | | | |
| 1 | 2 | 3 | 4 | 5 | 6 |
| 261 | 468372.05 | 2244306.86 | Картометрический метод | 0.1 | - |
| 262 | 468372.30 | 2244306.86 | Картометрический метод | 0.1 | - |
| 263 | 468372.30 | 2244306.61 | Картометрический метод | 0.1 | - |
| 260 | 468372.05 | 2244306.61 | Картометрический метод | 0.1 | - |
| 264 | 468351.28 | 2244320.16 | Картометрический метод | 0.1 | - |
| 265 | 468351.28 | 2244320.41 | Картометрический метод | 0.1 | - |
| 266 | 468351.53 | 2244320.41 | Картометрический метод | 0.1 | - |
| 267 | 468351.53 | 2244320.16 | Картометрический метод | 0.1 | - |
| 264 | 468351.28 | 2244320.16 | Картометрический метод | 0.1 | - |
| 268 | 468356.31 | 2244327.20 | Картометрический метод | 0.1 | - |
| 269 | 468356.31 | 2244327.45 | Картометрический метод | 0.1 | - |
| 270 | 468356.56 | 2244327.46 | Картометрический метод | 0.1 | - |
| 271 | 468356.56 | 2244327.21 | Картометрический метод | 0.1 | - |
| 268 | 468356.31 | 2244327.20 | Картометрический метод | 0.1 | - |
| 272 | 468364.95 | 2244311.00 | Картометрический метод | 0.1 | - |
| 273 | 468364.95 | 2244311.25 | Картометрический метод | 0.1 | - |
| 274 | 468365.20 | 2244311.24 | Картометрический метод | 0.1 | - |
| 275 | 468365.20 | 2244310.99 | Картометрический метод | 0.1 | - |
| 272 | 468364.95 | 2244311.00 | Картометрический метод | 0.1 | - |
| 276 | 468357.10 | 2244316.17 | Картометрический метод | 0.1 | - |
| 277 | 468357.09 | 2244316.42 | Картометрический метод | 0.1 | - |
| 278 | 468357.34 | 2244316.43 | Картометрический метод | 0.1 | - |
| 279 | 468357.35 | 2244316.18 | Картометрический метод | 0.1 | - |
| 276 | 468357.10 | 2244316.17 | Картометрический метод | 0.1 | - |
| 280 | 468519.21 | 2244459.11 | Картометрический метод | 0.1 | - |

2. Сведения о характерных точках границ объекта

| Обозначение характерных точек границ | Координаты, м | | Метод определения координат характерной точки | Средняя квадратическая погрешность положения характерной точки (Mt), м | Описание обозначения точки на местности (при наличии) |
|--|---------------|------------|---|---|---|
| | X | Y | | | |
| 1 | 2 | 3 | 4 | 5 | 6 |
| 281 | 468519.20 | 2244459.36 | Картометрический метод | 0.1 | - |
| 282 | 468519.45 | 2244459.35 | Картометрический метод | 0.1 | - |
| 283 | 468519.46 | 2244459.10 | Картометрический метод | 0.1 | - |
| 280 | 468519.21 | 2244459.11 | Картометрический метод | 0.1 | - |
| 284 | 468526.42 | 2244456.18 | Картометрический метод | 0.1 | - |
| 285 | 468526.43 | 2244456.43 | Картометрический метод | 0.1 | - |
| 286 | 468526.68 | 2244456.43 | Картометрический метод | 0.1 | - |
| 287 | 468526.67 | 2244456.18 | Картометрический метод | 0.1 | - |
| 284 | 468526.42 | 2244456.18 | Картометрический метод | 0.1 | - |
| 288 | 468527.84 | 2244455.39 | Картометрический метод | 0.1 | - |
| 289 | 468527.84 | 2244455.64 | Картометрический метод | 0.1 | - |
| 290 | 468528.09 | 2244455.65 | Картометрический метод | 0.1 | - |
| 291 | 468528.09 | 2244455.40 | Картометрический метод | 0.1 | - |
| 288 | 468527.84 | 2244455.39 | Картометрический метод | 0.1 | - |
| 292 | 468603.80 | 2244591.68 | Картометрический метод | 0.1 | - |
| 293 | 468603.80 | 2244591.93 | Картометрический метод | 0.1 | - |
| 294 | 468604.05 | 2244591.93 | Картометрический метод | 0.1 | - |
| 295 | 468604.05 | 2244591.68 | Картометрический метод | 0.1 | - |
| 292 | 468603.80 | 2244591.68 | Картометрический метод | 0.1 | - |
| 296 | 468569.50 | 2244632.32 | Картометрический метод | 0.1 | - |
| 297 | 468569.50 | 2244632.57 | Картометрический метод | 0.1 | - |
| 298 | 468569.75 | 2244632.57 | Картометрический метод | 0.1 | - |
| 299 | 468569.75 | 2244632.32 | Картометрический метод | 0.1 | - |
| 296 | 468569.50 | 2244632.32 | Картометрический метод | 0.1 | - |
| 300 | 468638.24 | 2244716.01 | Картометрический метод | 0.1 | - |

2. Сведения о характерных точках границ объекта

| Обозначение характерных точек границ | Координаты, м | | Метод определения координат характерной точки | Средняя квадратическая погрешность положения характерной точки (M _t), м | Описание обозначения точки на местности (при наличии) |
|--|---------------|------------|---|--|---|
| | X | Y | | | |
| 1 | 2 | 3 | 4 | 5 | 6 |
| 301 | 468638.24 | 2244716.26 | Картометрический метод | 0.1 | - |
| 302 | 468638.49 | 2244716.26 | Картометрический метод | 0.1 | - |
| 303 | 468638.49 | 2244716.01 | Картометрический метод | 0.1 | - |
| 300 | 468638.24 | 2244716.01 | Картометрический метод | 0.1 | - |
| 304 | 468565.24 | 2244625.28 | Картометрический метод | 0.1 | - |
| 305 | 468565.24 | 2244625.53 | Картометрический метод | 0.1 | - |
| 306 | 468565.49 | 2244625.53 | Картометрический метод | 0.1 | - |
| 307 | 468565.49 | 2244625.28 | Картометрический метод | 0.1 | - |
| 304 | 468565.24 | 2244625.28 | Картометрический метод | 0.1 | - |
| 308 | 468573.36 | 2244637.64 | Картометрический метод | 0.1 | - |
| 309 | 468573.36 | 2244637.89 | Картометрический метод | 0.1 | - |
| 310 | 468573.61 | 2244637.89 | Картометрический метод | 0.1 | - |
| 311 | 468573.61 | 2244637.64 | Картометрический метод | 0.1 | - |
| 308 | 468573.36 | 2244637.64 | Картометрический метод | 0.1 | - |
| 312 | 468617.99 | 2244703.92 | Картометрический метод | 0.1 | - |
| 313 | 468617.99 | 2244704.17 | Картометрический метод | 0.1 | - |
| 314 | 468618.24 | 2244704.17 | Картометрический метод | 0.1 | - |
| 315 | 468618.24 | 2244703.92 | Картометрический метод | 0.1 | - |
| 312 | 468617.99 | 2244703.92 | Картометрический метод | 0.1 | - |
| 316 | 468624.06 | 2244711.89 | Картометрический метод | 0.1 | - |
| 317 | 468624.05 | 2244712.14 | Картометрический метод | 0.1 | - |
| 318 | 468624.30 | 2244712.14 | Картометрический метод | 0.1 | - |
| 319 | 468624.31 | 2244711.89 | Картометрический метод | 0.1 | - |
| 316 | 468624.06 | 2244711.89 | Картометрический метод | 0.1 | - |
| 320 | 468554.79 | 2244606.16 | Картометрический метод | 0.1 | - |

2. Сведения о характерных точках границ объекта

| Обозначение характерных точек границ | Координаты, м | | Метод определения координат характерной точки | Средняя квадратическая погрешность положения характерной точки (Мг), м | Описание обозначения точки на местности (при наличии) |
|--|---------------|------------|---|---|---|
| | X | Y | | | |
| 1 | 2 | 3 | 4 | 5 | 6 |
| 321 | 468554.79 | 2244606.41 | Картометрический метод | 0.1 | - |
| 322 | 468555.04 | 2244606.40 | Картометрический метод | 0.1 | - |
| 323 | 468555.04 | 2244606.15 | Картометрический метод | 0.1 | - |
| 320 | 468554.79 | 2244606.16 | Картометрический метод | 0.1 | - |
| 324 | 468561.89 | 2244618.91 | Картометрический метод | 0.1 | - |
| 325 | 468561.89 | 2244619.16 | Картометрический метод | 0.1 | - |
| 326 | 468562.14 | 2244619.16 | Картометрический метод | 0.1 | - |
| 327 | 468562.14 | 2244618.91 | Картометрический метод | 0.1 | - |
| 324 | 468561.89 | 2244618.91 | Картометрический метод | 0.1 | - |
| 328 | 468590.78 | 2244663.67 | Картометрический метод | 0.1 | - |
| 329 | 468590.78 | 2244663.92 | Картометрический метод | 0.1 | - |
| 330 | 468591.03 | 2244663.92 | Картометрический метод | 0.1 | - |
| 331 | 468591.03 | 2244663.67 | Картометрический метод | 0.1 | - |
| 328 | 468590.78 | 2244663.67 | Картометрический метод | 0.1 | - |
| 332 | 468648.42 | 2244664.74 | Картометрический метод | 0.1 | - |
| 333 | 468648.42 | 2244664.99 | Картометрический метод | 0.1 | - |
| 334 | 468648.67 | 2244664.99 | Картометрический метод | 0.1 | - |
| 335 | 468648.67 | 2244664.74 | Картометрический метод | 0.1 | - |
| 332 | 468648.42 | 2244664.74 | Картометрический метод | 0.1 | - |
| 336 | 468558.15 | 2244612.54 | Картометрический метод | 0.1 | - |
| 337 | 468558.15 | 2244612.79 | Картометрический метод | 0.1 | - |
| 338 | 468558.40 | 2244612.78 | Картометрический метод | 0.1 | - |
| 339 | 468558.40 | 2244612.53 | Картометрический метод | 0.1 | - |
| 336 | 468558.15 | 2244612.54 | Картометрический метод | 0.1 | - |
| 340 | 468578.14 | 2244643.88 | Картометрический метод | 0.1 | - |

2. Сведения о характерных точках границ объекта

| Обозначение характерных точек границ | Координаты, м | | Метод определения координат характерной точки | Средняя квадратическая погрешность положения характерной точки (Мт), м | Описание обозначения точки на местности (при наличии) |
|--|---------------|------------|---|---|---|
| | X | Y | | | |
| 1 | 2 | 3 | 4 | 5 | 6 |
| 341 | 468578.14 | 2244644.13 | Картометрический метод | 0.1 | - |
| 342 | 468578.39 | 2244644.14 | Картометрический метод | 0.1 | - |
| 343 | 468578.39 | 2244643.89 | Картометрический метод | 0.1 | - |
| 340 | 468578.14 | 2244643.88 | Картометрический метод | 0.1 | - |
| 344 | 468582.39 | 2244650.79 | Картометрический метод | 0.1 | - |
| 345 | 468582.39 | 2244651.04 | Картометрический метод | 0.1 | - |
| 346 | 468582.64 | 2244651.04 | Картометрический метод | 0.1 | - |
| 347 | 468582.64 | 2244650.79 | Картометрический метод | 0.1 | - |
| 344 | 468582.39 | 2244650.79 | Картометрический метод | 0.1 | - |
| 348 | 468595.68 | 2244671.51 | Картометрический метод | 0.1 | - |
| 349 | 468595.68 | 2244671.76 | Картометрический метод | 0.1 | - |
| 350 | 468595.93 | 2244671.76 | Картометрический метод | 0.1 | - |
| 351 | 468595.93 | 2244671.51 | Картометрический метод | 0.1 | - |
| 348 | 468595.68 | 2244671.51 | Картометрический метод | 0.1 | - |
| 352 | 468600.06 | 2244678.69 | Картометрический метод | 0.1 | - |
| 353 | 468600.06 | 2244678.94 | Картометрический метод | 0.1 | - |
| 354 | 468600.31 | 2244678.93 | Картометрический метод | 0.1 | - |
| 355 | 468600.31 | 2244678.68 | Картометрический метод | 0.1 | - |
| 352 | 468600.06 | 2244678.69 | Картометрический метод | 0.1 | - |
| 356 | 468614.12 | 2244697.15 | Картометрический метод | 0.1 | - |
| 357 | 468614.13 | 2244697.40 | Картометрический метод | 0.1 | - |
| 358 | 468614.38 | 2244697.41 | Картометрический метод | 0.1 | - |
| 359 | 468614.37 | 2244697.16 | Картометрический метод | 0.1 | - |
| 356 | 468614.12 | 2244697.15 | Картометрический метод | 0.1 | - |
| 360 | 468635.79 | 2244726.11 | Картометрический метод | 0.1 | - |

2. Сведения о характерных точках границ объекта

| Обозначение характерных точек границ | Координаты, м | | Метод определения координат характерной точки | Средняя квадратическая погрешность положения характерной точки (М), м | Описание обозначения точки на местности (при наличии) |
|--|---------------|------------|---|--|---|
| | X | Y | | | |
| 1 | 2 | 3 | 4 | 5 | 6 |
| 361 | 468635.79 | 2244726.36 | Картометрический метод | 0.1 | - |
| 362 | 468636.04 | 2244726.37 | Картометрический метод | 0.1 | - |
| 363 | 468636.04 | 2244726.12 | Картометрический метод | 0.1 | - |
| 360 | 468635.79 | 2244726.11 | Картометрический метод | 0.1 | - |
| 364 | 468644.17 | 2244668.32 | Картометрический метод | 0.1 | - |
| 365 | 468644.17 | 2244668.57 | Картометрический метод | 0.1 | - |
| 366 | 468644.42 | 2244668.57 | Картометрический метод | 0.1 | - |
| 367 | 468644.42 | 2244668.32 | Картометрический метод | 0.1 | - |
| 364 | 468644.17 | 2244668.32 | Картометрический метод | 0.1 | - |
| 368 | 468586.52 | 2244657.44 | Картометрический метод | 0.1 | - |
| 369 | 468586.52 | 2244657.69 | Картометрический метод | 0.1 | - |
| 370 | 468586.77 | 2244657.68 | Картометрический метод | 0.1 | - |
| 371 | 468586.77 | 2244657.43 | Картометрический метод | 0.1 | - |
| 368 | 468586.52 | 2244657.44 | Картометрический метод | 0.1 | - |
| 372 | 468638.88 | 2244674.57 | Картометрический метод | 0.1 | - |
| 373 | 468638.88 | 2244674.82 | Картометрический метод | 0.1 | - |
| 374 | 468639.13 | 2244674.82 | Картометрический метод | 0.1 | - |
| 375 | 468639.13 | 2244674.58 | Картометрический метод | 0.1 | - |
| 372 | 468638.88 | 2244674.57 | Картометрический метод | 0.1 | - |
| 376 | 468594.90 | 2244579.46 | Картометрический метод | 0.1 | - |
| 377 | 468594.90 | 2244579.71 | Картометрический метод | 0.1 | - |
| 378 | 468595.15 | 2244579.70 | Картометрический метод | 0.1 | - |
| 379 | 468595.15 | 2244579.45 | Картометрический метод | 0.1 | - |
| 376 | 468594.90 | 2244579.46 | Картометрический метод | 0.1 | - |
| 380 | 468592.07 | 2244665.93 | Картометрический метод | 0.1 | - |

2. Сведения о характерных точках границ объекта

| Обозначение характерных точек границ | Координаты, м | | Метод определения координат характерной точки | Средняя квадратическая погрешность положения характерной точки (Mt), м | Описание обозначения точки на местности (при наличии) |
|--|---------------|------------|---|---|---|
| | X | Y | | | |
| 1 | 2 | 3 | 4 | 5 | 6 |
| 381 | 468592.07 | 2244666.18 | Картометрический метод | 0.1 | - |
| 382 | 468592.32 | 2244666.18 | Картометрический метод | 0.1 | - |
| 383 | 468592.32 | 2244665.93 | Картометрический метод | 0.1 | - |
| 380 | 468592.07 | 2244665.93 | Картометрический метод | 0.1 | - |
| 384 | 468596.58 | 2244672.84 | Картометрический метод | 0.1 | - |
| 385 | 468596.58 | 2244673.09 | Картометрический метод | 0.1 | - |
| 386 | 468596.83 | 2244673.09 | Картометрический метод | 0.1 | - |
| 387 | 468596.83 | 2244672.84 | Картометрический метод | 0.1 | - |
| 384 | 468596.58 | 2244672.84 | Картометрический метод | 0.1 | - |
| 388 | 468620.18 | 2244692.50 | Картометрический метод | 0.1 | - |
| 389 | 468620.18 | 2244692.75 | Картометрический метод | 0.1 | - |
| 390 | 468620.43 | 2244692.76 | Картометрический метод | 0.1 | - |
| 391 | 468620.43 | 2244692.50 | Картометрический метод | 0.1 | - |
| 388 | 468620.18 | 2244692.50 | Картометрический метод | 0.1 | - |
| 392 | 468548.35 | 2244590.21 | Картометрический метод | 0.1 | - |
| 393 | 468548.35 | 2244590.46 | Картометрический метод | 0.1 | - |
| 394 | 468548.60 | 2244590.46 | Картометрический метод | 0.1 | - |
| 395 | 468548.60 | 2244590.21 | Картометрический метод | 0.1 | - |
| 392 | 468548.35 | 2244590.21 | Картометрический метод | 0.1 | - |
| 396 | 468552.86 | 2244599.66 | Картометрический метод | 0.1 | - |
| 397 | 468552.86 | 2244599.91 | Картометрический метод | 0.1 | - |
| 398 | 468553.11 | 2244599.90 | Картометрический метод | 0.1 | - |
| 399 | 468553.11 | 2244599.65 | Картометрический метод | 0.1 | - |
| 396 | 468552.86 | 2244599.66 | Картометрический метод | 0.1 | - |
| 400 | 468589.74 | 2244641.36 | Картометрический метод | 0.1 | - |

2. Сведения о характерных точках границ объекта

| Обозначение характерных точек границ | Координаты, м | | Метод определения координат характерной точки | Средняя квадратическая погрешность положения характерной точки (Мт), м | Описание обозначения точки на местности (при наличии) |
|--|---------------|------------|---|---|---|
| | X | Y | | | |
| 1 | 2 | 3 | 4 | 5 | 6 |
| 401 | 468589.75 | 2244641.61 | Картометрический метод | 0.1 | - |
| 402 | 468590.00 | 2244641.61 | Картометрический метод | 0.1 | - |
| 403 | 468589.99 | 2244641.36 | Картометрический метод | 0.1 | - |
| 400 | 468589.74 | 2244641.36 | Картометрический метод | 0.1 | - |
| 404 | 468604.32 | 2244685.33 | Картометрический метод | 0.1 | - |
| 405 | 468604.32 | 2244685.58 | Картометрический метод | 0.1 | - |
| 406 | 468604.57 | 2244685.58 | Картометрический метод | 0.1 | - |
| 407 | 468604.57 | 2244685.33 | Картометрический метод | 0.1 | - |
| 404 | 468604.32 | 2244685.33 | Картометрический метод | 0.1 | - |
| 408 | 468612.70 | 2244697.02 | Картометрический метод | 0.1 | - |
| 409 | 468612.70 | 2244697.27 | Картометрический метод | 0.1 | - |
| 410 | 468612.95 | 2244697.28 | Картометрический метод | 0.1 | - |
| 411 | 468612.95 | 2244697.03 | Картометрический метод | 0.1 | - |
| 408 | 468612.70 | 2244697.02 | Картометрический метод | 0.1 | - |
| 412 | 468629.98 | 2244719.46 | Картометрический метод | 0.1 | - |
| 413 | 468629.98 | 2244719.71 | Картометрический метод | 0.1 | - |
| 414 | 468630.23 | 2244719.71 | Картометрический метод | 0.1 | - |
| 415 | 468630.23 | 2244719.46 | Картометрический метод | 0.1 | - |
| 412 | 468629.98 | 2244719.46 | Картометрический метод | 0.1 | - |
| 416 | 468599.03 | 2244585.30 | Картометрический метод | 0.1 | - |
| 417 | 468599.03 | 2244585.55 | Картометрический метод | 0.1 | - |
| 418 | 468599.28 | 2244585.55 | Картометрический метод | 0.1 | - |
| 419 | 468599.28 | 2244585.30 | Картометрический метод | 0.1 | - |
| 416 | 468599.03 | 2244585.30 | Картометрический метод | 0.1 | - |
| 420 | 468670.09 | 2244789.34 | Картометрический метод | 0.1 | - |

2. Сведения о характерных точках границ объекта

| Обозначение характерных точек границ | Координаты, м | | Метод определения координат характерной точки | Средняя квадратическая погрешность положения характерной точки (Mt), м | Описание обозначения точки на местности (при наличии) |
|--|---------------|------------|---|---|---|
| | X | Y | | | |
| 1 | 2 | 3 | 4 | 5 | 6 |
| 421 | 468670.09 | 2244789.59 | Картометрический метод | 0.1 | - |
| 422 | 468670.34 | 2244789.60 | Картометрический метод | 0.1 | - |
| 423 | 468670.34 | 2244789.35 | Картометрический метод | 0.1 | - |
| 420 | 468670.09 | 2244789.34 | Картометрический метод | 0.1 | - |
| 424 | 468666.87 | 2244779.11 | Картометрический метод | 0.1 | - |
| 425 | 468666.87 | 2244779.36 | Картометрический метод | 0.1 | - |
| 426 | 468667.12 | 2244779.36 | Картометрический метод | 0.1 | - |
| 427 | 468667.12 | 2244779.11 | Картометрический метод | 0.1 | - |
| 424 | 468666.87 | 2244779.11 | Картометрический метод | 0.1 | - |
| 428 | 468671.77 | 2244785.36 | Картометрический метод | 0.1 | - |
| 429 | 468671.77 | 2244785.61 | Картометрический метод | 0.1 | - |
| 430 | 468672.02 | 2244785.60 | Картометрический метод | 0.1 | - |
| 431 | 468672.02 | 2244785.35 | Картометрический метод | 0.1 | - |
| 428 | 468671.77 | 2244785.36 | Картометрический метод | 0.1 | - |
| 432 | 468657.32 | 2244762.50 | Картометрический метод | 0.1 | - |
| 433 | 468657.32 | 2244762.75 | Картометрический метод | 0.1 | - |
| 434 | 468657.57 | 2244762.76 | Картометрический метод | 0.1 | - |
| 435 | 468657.57 | 2244762.51 | Картометрический метод | 0.1 | - |
| 432 | 468657.32 | 2244762.50 | Картометрический метод | 0.1 | - |
| 436 | 468661.32 | 2244769.81 | Картометрический метод | 0.1 | - |
| 437 | 468661.32 | 2244770.06 | Картометрический метод | 0.1 | - |
| 438 | 468661.57 | 2244770.07 | Картометрический метод | 0.1 | - |
| 439 | 468661.57 | 2244769.82 | Картометрический метод | 0.1 | - |
| 436 | 468661.32 | 2244769.81 | Картометрический метод | 0.1 | - |
| 440 | 467925.12 | 2243726.24 | Картометрический метод | 0.1 | - |

2. Сведения о характерных точках границ объекта

| Обозначение характерных точек границ | Координаты, м | | Метод определения координат характерной точки | Средняя квадратическая погрешность положения характерной точки (Мт), м | Описание обозначения точки на местности (при наличии) |
|--|---------------|------------|---|---|---|
| | X | Y | | | |
| 1 | 2 | 3 | 4 | 5 | 6 |
| 441 | 468033.76 | 2243910.55 | Картометрический метод | 0.1 | - |
| 442 | 468099.45 | 2244018.58 | Картометрический метод | 0.1 | - |
| 443 | 468105.62 | 2244027.88 | Картометрический метод | 0.1 | - |
| 444 | 468125.78 | 2244052.71 | Картометрический метод | 0.1 | - |
| 445 | 468163.84 | 2244109.01 | Картометрический метод | 0.1 | - |
| 446 | 468240.27 | 2244222.91 | Картометрический метод | 0.1 | - |
| 447 | 468400.45 | 2244472.83 | Картометрический метод | 0.1 | - |
| 448 | 468414.10 | 2244489.44 | Картометрический метод | 0.1 | - |
| 449 | 468439.63 | 2244514.84 | Картометрический метод | 0.1 | - |
| 450 | 468446.89 | 2244523.35 | Картометрический метод | 0.1 | - |
| 451 | 468453.16 | 2244533.93 | Картометрический метод | 0.1 | - |
| 452 | 468457.53 | 2244545.75 | Картометрический метод | 0.1 | - |
| 453 | 468467.96 | 2244584.89 | Картометрический метод | 0.1 | - |
| 454 | 468470.18 | 2244591.09 | Картометрический метод | 0.1 | - |
| 455 | 468478.52 | 2244609.42 | Картометрический метод | 0.1 | - |
| 456 | 468495.01 | 2244640.13 | Картометрический метод | 0.1 | - |
| 457 | 468505.28 | 2244658.91 | Картометрический метод | 0.1 | - |
| 458 | 468512.49 | 2244670.14 | Картометрический метод | 0.1 | - |
| 459 | 468532.59 | 2244698.56 | Картометрический метод | 0.1 | - |
| 460 | 468514.63 | 2244711.26 | Картометрический метод | 0.1 | - |
| 461 | 468509.25 | 2244703.66 | Картометрический метод | 0.1 | - |
| 462 | 468511.32 | 2244702.17 | Картометрический метод | 0.1 | - |
| 463 | 468513.97 | 2244700.44 | Картометрический метод | 0.1 | - |
| 464 | 468502.69 | 2244682.74 | Картометрический метод | 0.1 | - |
| 465 | 468484.73 | 2244654.56 | Картометрический метод | 0.1 | - |

2. Сведения о характерных точках границ объекта

| Обозначение характерных точек границ | Координаты, м | | Метод определения координат характерной точки | Средняя квадратическая погрешность положения характерной точки (Mt), м | Описание обозначения точки на местности (при наличии) |
|--|---------------|------------|---|---|---|
| | X | Y | | | |
| 1 | 2 | 3 | 4 | 5 | 6 |
| 466 | 468476.37 | 2244634.98 | Картометрический метод | 0.1 | - |
| 467 | 468473.68 | 2244630.82 | Картометрический метод | 0.1 | - |
| 468 | 468474.11 | 2244628.47 | Картометрический метод | 0.1 | - |
| 469 | 468471.11 | 2244627.94 | Картометрический метод | 0.1 | - |
| 470 | 468464.84 | 2244615.92 | Картометрический метод | 0.1 | - |
| 471 | 468459.12 | 2244615.04 | Картометрический метод | 0.1 | - |
| 472 | 468452.72 | 2244601.67 | Картометрический метод | 0.1 | - |
| 473 | 468448.85 | 2244590.84 | Картометрический метод | 0.1 | - |
| 474 | 468438.45 | 2244551.81 | Картометрический метод | 0.1 | - |
| 475 | 468435.03 | 2244542.57 | Картометрический метод | 0.1 | - |
| 476 | 468430.56 | 2244535.03 | Картометрический метод | 0.1 | - |
| 477 | 468424.94 | 2244528.44 | Картометрический метод | 0.1 | - |
| 478 | 468399.29 | 2244502.91 | Картометрический метод | 0.1 | - |
| 479 | 468384.25 | 2244484.62 | Картометрический метод | 0.1 | - |
| 480 | 468223.54 | 2244233.88 | Картометрический метод | 0.1 | - |
| 481 | 468147.25 | 2244120.18 | Картометрический метод | 0.1 | - |
| 482 | 468109.70 | 2244064.64 | Картометрический метод | 0.1 | - |
| 483 | 468089.49 | 2244039.74 | Картометрический метод | 0.1 | - |
| 484 | 468082.56 | 2244029.30 | Картометрический метод | 0.1 | - |
| 485 | 468016.60 | 2243920.83 | Картометрический метод | 0.1 | - |
| 486 | 467907.89 | 2243736.40 | Картометрический метод | 0.1 | - |
| 440 | 467925.12 | 2243726.24 | Картометрический метод | 0.1 | - |
| 487 | 468942.28 | 2245153.03 | Картометрический метод | 0.1 | - |
| 488 | 468950.94 | 2245176.19 | Картометрический метод | 0.1 | - |
| 489 | 468958.60 | 2245197.08 | Картометрический метод | 0.1 | - |

2. Сведения о характерных точках границ объекта

| Обозначение характерных точек границ | Координаты, м | | Метод определения координат характерной точки | Средняя квадратическая погрешность положения характерной точки (Мт), м | Описание обозначения точки на местности (при наличии) |
|--|---------------|------------|---|---|---|
| | X | Y | | | |
| 1 | 2 | 3 | 4 | 5 | 6 |
| 490 | 468968.90 | 2245230.09 | Картометрический метод | 0.1 | - |
| 491 | 468978.71 | 2245262.88 | Картометрический метод | 0.1 | - |
| 492 | 468980.09 | 2245267.34 | Картометрический метод | 0.1 | - |
| 493 | 468983.34 | 2245278.93 | Картометрический метод | 0.1 | - |
| 494 | 468987.68 | 2245300.61 | Картометрический метод | 0.1 | - |
| 495 | 468988.16 | 2245306.69 | Картометрический метод | 0.1 | - |
| 496 | 468993.98 | 2245342.41 | Картометрический метод | 0.1 | - |
| 497 | 468990.25 | 2245343.07 | Картометрический метод | 0.1 | - |
| 498 | 468991.14 | 2245347.05 | Картометрический метод | 0.1 | - |
| 499 | 468984.46 | 2245354.31 | Картометрический метод | 0.1 | - |
| 500 | 468978.91 | 2245357.67 | Картометрический метод | 0.1 | - |
| 501 | 468987.18 | 2245406.96 | Картометрический метод | 0.1 | - |
| 502 | 468989.48 | 2245416.58 | Картометрический метод | 0.1 | - |
| 503 | 468992.63 | 2245424.82 | Картометрический метод | 0.1 | - |
| 504 | 468997.02 | 2245432.97 | Картометрический метод | 0.1 | - |
| 505 | 468999.32 | 2245436.42 | Картометрический метод | 0.1 | - |
| 506 | 469007.59 | 2245456.63 | Картометрический метод | 0.1 | - |
| 507 | 469009.64 | 2245474.55 | Картометрический метод | 0.1 | - |
| 508 | 469013.01 | 2245497.49 | Картометрический метод | 0.1 | - |
| 509 | 469018.24 | 2245534.18 | Картометрический метод | 0.1 | - |
| 510 | 469021.78 | 2245545.73 | Картометрический метод | 0.1 | - |
| 511 | 469022.39 | 2245558.52 | Картометрический метод | 0.1 | - |
| 512 | 469017.62 | 2245568.78 | Картометрический метод | 0.1 | - |
| 513 | 469013.65 | 2245573.93 | Картометрический метод | 0.1 | - |
| 514 | 468993.31 | 2245585.24 | Картометрический метод | 0.1 | - |

2. Сведения о характерных точках границ объекта

| Обозначение характерных точек границ | Координаты, м | | Метод определения координат характерной точки | Средняя квадратическая погрешность положения характерной точки (Mt), м | Описание обозначения точки на местности (при наличии) |
|--|---------------|------------|---|---|---|
| | X | Y | | | |
| 1 | 2 | 3 | 4 | 5 | 6 |
| 515 | 468993.95 | 2245589.90 | Картометрический метод | 0.1 | - |
| 516 | 468990.92 | 2245592.52 | Картометрический метод | 0.1 | - |
| 517 | 468987.03 | 2245595.99 | Картометрический метод | 0.1 | - |
| 518 | 468985.94 | 2245594.96 | Картометрический метод | 0.1 | - |
| 519 | 468984.18 | 2245596.78 | Картометрический метод | 0.1 | - |
| 520 | 468984.93 | 2245597.51 | Картометрический метод | 0.1 | - |
| 521 | 468977.62 | 2245603.82 | Картометрический метод | 0.1 | - |
| 522 | 468957.80 | 2245619.19 | Картометрический метод | 0.1 | - |
| 523 | 468951.65 | 2245624.42 | Картометрический метод | 0.1 | - |
| 524 | 468940.05 | 2245633.47 | Картометрический метод | 0.1 | - |
| 525 | 468874.40 | 2245693.52 | Картометрический метод | 0.1 | - |
| 526 | 468863.42 | 2245703.50 | Картометрический метод | 0.1 | - |
| 527 | 468863.80 | 2245704.10 | Картометрический метод | 0.1 | - |
| 528 | 468859.88 | 2245708.77 | Картометрический метод | 0.1 | - |
| 529 | 468843.29 | 2245728.81 | Картометрический метод | 0.1 | - |
| 530 | 468837.90 | 2245731.73 | Картометрический метод | 0.1 | - |
| 531 | 468827.42 | 2245735.78 | Картометрический метод | 0.1 | - |
| 532 | 468825.57 | 2245731.01 | Картометрический метод | 0.1 | - |
| 533 | 468829.50 | 2245713.53 | Картометрический метод | 0.1 | - |
| 534 | 468836.22 | 2245709.90 | Картометрический метод | 0.1 | - |
| 535 | 468842.07 | 2245704.59 | Картометрический метод | 0.1 | - |
| 536 | 468868.24 | 2245676.99 | Картометрический метод | 0.1 | - |
| 537 | 468880.49 | 2245665.28 | Картометрический метод | 0.1 | - |
| 538 | 468893.95 | 2245652.44 | Картометрический метод | 0.1 | - |
| 539 | 468914.31 | 2245639.73 | Картометрический метод | 0.1 | - |

2. Сведения о характерных точках границ объекта

| Обозначение характерных точек границ | Координаты, м | | Метод определения координат характерной точки | Средняя квадратическая погрешность положения характерной точки (Мт), м | Описание обозначения точки на местности (при наличии) |
|--|---------------|------------|---|---|---|
| | X | Y | | | |
| 1 | 2 | 3 | 4 | 5 | 6 |
| 540 | 468930.53 | 2245623.38 | Картометрический метод | 0.1 | - |
| 541 | 468939.35 | 2245614.69 | Картометрический метод | 0.1 | - |
| 542 | 469006.19 | 2245561.17 | Картометрический метод | 0.1 | - |
| 543 | 469009.75 | 2245552.28 | Картометрический метод | 0.1 | - |
| 544 | 469008.48 | 2245537.78 | Картометрический метод | 0.1 | - |
| 545 | 469006.53 | 2245519.25 | Картометрический метод | 0.1 | - |
| 546 | 469003.38 | 2245506.66 | Картометрический метод | 0.1 | - |
| 547 | 468998.62 | 2245478.86 | Картометрический метод | 0.1 | - |
| 548 | 468992.96 | 2245458.54 | Картометрический метод | 0.1 | - |
| 549 | 468984.91 | 2245438.40 | Картометрический метод | 0.1 | - |
| 550 | 468978.66 | 2245428.00 | Картометрический метод | 0.1 | - |
| 551 | 468975.15 | 2245419.16 | Картометрический метод | 0.1 | - |
| 552 | 468968.46 | 2245382.85 | Картометрический метод | 0.1 | - |
| 553 | 468964.87 | 2245368.41 | Картометрический метод | 0.1 | - |
| 554 | 468959.01 | 2245360.63 | Картометрический метод | 0.1 | - |
| 555 | 468942.26 | 2245363.80 | Картометрический метод | 0.1 | - |
| 556 | 468930.21 | 2245366.21 | Картометрический метод | 0.1 | - |
| 557 | 468922.03 | 2245368.66 | Картометрический метод | 0.1 | - |
| 558 | 468912.80 | 2245370.77 | Картометрический метод | 0.1 | - |
| 559 | 468911.68 | 2245371.08 | Картометрический метод | 0.1 | - |
| 560 | 468907.81 | 2245372.10 | Картометрический метод | 0.1 | - |
| 561 | 468902.38 | 2245373.54 | Картометрический метод | 0.1 | - |
| 562 | 468893.69 | 2245374.83 | Картометрический метод | 0.1 | - |
| 563 | 468893.16 | 2245351.08 | Картометрический метод | 0.1 | - |
| 564 | 468896.76 | 2245353.97 | Картометрический метод | 0.1 | - |

2. Сведения о характерных точках границ объекта

| Обозначение характерных точек границ | Координаты, м | | Метод определения координат характерной точки | Средняя квадратическая погрешность положения характерной точки (Mt), м | Описание обозначения точки на местности (при наличии) |
|--|---------------|------------|---|---|---|
| | X | Y | | | |
| 1 | 2 | 3 | 4 | 5 | 6 |
| 565 | 468910.23 | 2245351.00 | Картометрический метод | 0.1 | - |
| 566 | 468920.62 | 2245348.39 | Картометрический метод | 0.1 | - |
| 567 | 468957.72 | 2245343.46 | Картометрический метод | 0.1 | - |
| 568 | 468970.47 | 2245339.36 | Картометрический метод | 0.1 | - |
| 569 | 468979.73 | 2245335.96 | Картометрический метод | 0.1 | - |
| 570 | 468975.57 | 2245312.78 | Картометрический метод | 0.1 | - |
| 571 | 468971.05 | 2245292.30 | Картометрический метод | 0.1 | - |
| 572 | 468961.19 | 2245253.34 | Картометрический метод | 0.1 | - |
| 573 | 468950.53 | 2245222.79 | Картометрический метод | 0.1 | - |
| 574 | 468940.14 | 2245199.57 | Картометрический метод | 0.1 | - |
| 575 | 468944.62 | 2245197.04 | Картометрический метод | 0.1 | - |
| 576 | 468941.22 | 2245188.72 | Картометрический метод | 0.1 | - |
| 577 | 468939.01 | 2245179.43 | Картометрический метод | 0.1 | - |
| 578 | 468931.54 | 2245155.39 | Картометрический метод | 0.1 | - |
| 487 | 468942.28 | 2245153.03 | Картометрический метод | 0.1 | - |
| 579 | 469003.99 | 2245503.07 | Картометрический метод | 0.1 | - |
| 580 | 469003.99 | 2245503.32 | Картометрический метод | 0.1 | - |
| 581 | 469004.24 | 2245503.32 | Картометрический метод | 0.1 | - |
| 582 | 469004.24 | 2245503.07 | Картометрический метод | 0.1 | - |
| 579 | 469003.99 | 2245503.07 | Картометрический метод | 0.1 | - |
| 583 | 469012.76 | 2245497.50 | Картометрический метод | 0.1 | - |
| 584 | 469012.77 | 2245497.75 | Картометрический метод | 0.1 | - |
| 585 | 469013.02 | 2245497.74 | Картометрический метод | 0.1 | - |
| 508 | 469013.01 | 2245497.49 | Картометрический метод | 0.1 | - |
| 583 | 469012.76 | 2245497.50 | Картометрический метод | 0.1 | - |

2. Сведения о характерных точках границ объекта

| Обозначение характерных точек границ | Координаты, м | | Метод определения координат характерной точки | Средняя квадратическая погрешность положения характерной точки (Мт), м | Описание обозначения точки на местности (при наличии) |
|--|---------------|------------|---|---|---|
| | X | Y | | | |
| 1 | 2 | 3 | 4 | 5 | 6 |
| 586 | 469006.83 | 2245516.09 | Картометрический метод | 0.1 | - |
| 587 | 469006.83 | 2245516.34 | Картометрический метод | 0.1 | - |
| 588 | 469007.08 | 2245516.35 | Картометрический метод | 0.1 | - |
| 589 | 469007.08 | 2245516.10 | Картометрический метод | 0.1 | - |
| 586 | 469006.83 | 2245516.09 | Картометрический метод | 0.1 | - |
| 590 | 469007.86 | 2245522.20 | Картометрический метод | 0.1 | - |
| 591 | 469007.87 | 2245522.45 | Картометрический метод | 0.1 | - |
| 592 | 469008.12 | 2245522.45 | Картометрический метод | 0.1 | - |
| 593 | 469008.11 | 2245522.20 | Картометрический метод | 0.1 | - |
| 590 | 469007.86 | 2245522.20 | Картометрический метод | 0.1 | - |
| 594 | 469015.86 | 2245526.59 | Картометрический метод | 0.1 | - |
| 595 | 469015.85 | 2245526.84 | Картометрический метод | 0.1 | - |
| 596 | 469016.10 | 2245526.83 | Картометрический метод | 0.1 | - |
| 597 | 469016.11 | 2245526.58 | Картометрический метод | 0.1 | - |
| 594 | 469015.86 | 2245526.59 | Картометрический метод | 0.1 | - |
| 598 | 469002.31 | 2245496.44 | Картометрический метод | 0.1 | - |
| 599 | 469002.31 | 2245496.69 | Картометрический метод | 0.1 | - |
| 600 | 469002.56 | 2245496.68 | Картометрический метод | 0.1 | - |
| 601 | 469002.56 | 2245496.43 | Картометрический метод | 0.1 | - |
| 598 | 469002.31 | 2245496.44 | Картометрический метод | 0.1 | - |
| 602 | 469015.59 | 2245519.27 | Картометрический метод | 0.1 | - |
| 603 | 469015.59 | 2245519.52 | Картометрический метод | 0.1 | - |
| 604 | 469015.84 | 2245519.53 | Картометрический метод | 0.1 | - |
| 605 | 469015.84 | 2245519.28 | Картометрический метод | 0.1 | - |
| 602 | 469015.59 | 2245519.27 | Картометрический метод | 0.1 | - |

2. Сведения о характерных точках границ объекта

| Обозначение характерных точек границ | Координаты, м | | Метод определения координат характерной точки | Средняя квадратическая погрешность положения характерной точки (Mt), м | Описание обозначения точки на местности (при наличии) |
|--|---------------|------------|---|---|---|
| | X | Y | | | |
| 1 | 2 | 3 | 4 | 5 | 6 |
| 606 | 469014.83 | 2245512.23 | Картометрический метод | 0.1 | - |
| 607 | 469014.82 | 2245512.48 | Картометрический метод | 0.1 | - |
| 608 | 469015.07 | 2245512.48 | Картометрический метод | 0.1 | - |
| 609 | 469015.08 | 2245512.23 | Картометрический метод | 0.1 | - |
| 606 | 469014.83 | 2245512.23 | Картометрический метод | 0.1 | - |
| 610 | 469013.67 | 2245505.33 | Картометрический метод | 0.1 | - |
| 611 | 469013.66 | 2245505.58 | Картометрический метод | 0.1 | - |
| 612 | 469013.91 | 2245505.59 | Картометрический метод | 0.1 | - |
| 613 | 469013.92 | 2245505.34 | Картометрический метод | 0.1 | - |
| 610 | 469013.67 | 2245505.33 | Картометрический метод | 0.1 | - |
| 614 | 469016.11 | 2245535.08 | Картометрический метод | 0.1 | - |
| 615 | 469016.11 | 2245535.33 | Картометрический метод | 0.1 | - |
| 616 | 469016.36 | 2245535.34 | Картометрический метод | 0.1 | - |
| 617 | 469016.36 | 2245535.09 | Картометрический метод | 0.1 | - |
| 614 | 469016.11 | 2245535.08 | Картометрический метод | 0.1 | - |
| 618 | 469005.03 | 2245508.66 | Картометрический метод | 0.1 | - |
| 619 | 469005.02 | 2245508.91 | Картометрический метод | 0.1 | - |
| 620 | 469005.27 | 2245508.90 | Картометрический метод | 0.1 | - |
| 621 | 469005.28 | 2245508.65 | Картометрический метод | 0.1 | - |
| 618 | 469005.03 | 2245508.66 | Картометрический метод | 0.1 | - |
| 622 | 469008.63 | 2245529.10 | Картометрический метод | 0.1 | - |
| 623 | 469008.64 | 2245529.35 | Картометрический метод | 0.1 | - |
| 624 | 469008.89 | 2245529.36 | Картометрический метод | 0.1 | - |
| 625 | 469008.88 | 2245529.11 | Картометрический метод | 0.1 | - |
| 622 | 469008.63 | 2245529.10 | Картометрический метод | 0.1 | - |

2. Сведения о характерных точках границ объекта

| Обозначение характерных точек границ | Координаты, м | | Метод определения координат характерной точки | Средняя квадратическая погрешность положения характерной точки (M _t), м | Описание обозначения точки на местности (при наличии) |
|--|---------------|------------|---|--|---|
| | X | Y | | | |
| 1 | 2 | 3 | 4 | 5 | 6 |
| 626 | 469009.53 | 2245535.09 | Картометрический метод | 0.1 | - |
| 627 | 469009.53 | 2245535.34 | Картометрический метод | 0.1 | - |
| 628 | 469009.78 | 2245535.33 | Картометрический метод | 0.1 | - |
| 629 | 469009.78 | 2245535.08 | Картометрический метод | 0.1 | - |
| 626 | 469009.53 | 2245535.09 | Картометрический метод | 0.1 | - |
| 630 | 468984.38 | 2245291.34 | Картометрический метод | 0.1 | - |
| 631 | 468984.38 | 2245291.59 | Картометрический метод | 0.1 | - |
| 632 | 468984.63 | 2245291.58 | Картометрический метод | 0.1 | - |
| 633 | 468984.63 | 2245291.33 | Картометрический метод | 0.1 | - |
| 630 | 468984.38 | 2245291.34 | Картометрический метод | 0.1 | - |
| 634 | 468986.84 | 2245307.13 | Картометрический метод | 0.1 | - |
| 635 | 468986.84 | 2245307.38 | Картометрический метод | 0.1 | - |
| 636 | 468987.09 | 2245307.39 | Картометрический метод | 0.1 | - |
| 637 | 468987.09 | 2245307.14 | Картометрический метод | 0.1 | - |
| 634 | 468986.84 | 2245307.13 | Картометрический метод | 0.1 | - |
| 638 | 468988.25 | 2245314.44 | Картометрический метод | 0.1 | - |
| 639 | 468988.25 | 2245314.69 | Картометрический метод | 0.1 | - |
| 640 | 468988.50 | 2245314.69 | Картометрический метод | 0.1 | - |
| 641 | 468988.50 | 2245314.44 | Картометрический метод | 0.1 | - |
| 638 | 468988.25 | 2245314.44 | Картометрический метод | 0.1 | - |
| 642 | 468980.26 | 2245269.94 | Картометрический метод | 0.1 | - |
| 643 | 468980.26 | 2245270.19 | Картометрический метод | 0.1 | - |
| 644 | 468980.51 | 2245270.20 | Картометрический метод | 0.1 | - |
| 645 | 468980.51 | 2245269.95 | Картометрический метод | 0.1 | - |
| 642 | 468980.26 | 2245269.94 | Картометрический метод | 0.1 | - |

2. Сведения о характерных точках границ объекта

| Обозначение характерных точек границ | Координаты, м | | Метод определения координат характерной точки | Средняя квадратическая погрешность положения характерной точки (Mt), м | Описание обозначения точки на местности (при наличии) |
|--|---------------|------------|---|---|---|
| | X | Y | | | |
| 1 | 2 | 3 | 4 | 5 | 6 |
| 646 | 468983.09 | 2245284.30 | Картометрический метод | 0.1 | - |
| 647 | 468983.09 | 2245284.55 | Картометрический метод | 0.1 | - |
| 648 | 468983.34 | 2245284.54 | Картометрический метод | 0.1 | - |
| 649 | 468983.34 | 2245284.29 | Картометрический метод | 0.1 | - |
| 646 | 468983.09 | 2245284.30 | Картометрический метод | 0.1 | - |
| 650 | 468969.05 | 2245370.50 | Картометрический метод | 0.1 | - |
| 651 | 468969.04 | 2245370.75 | Картометрический метод | 0.1 | - |
| 652 | 468969.29 | 2245370.76 | Картометрический метод | 0.1 | - |
| 653 | 468969.30 | 2245370.51 | Картометрический метод | 0.1 | - |
| 650 | 468969.05 | 2245370.50 | Картометрический метод | 0.1 | - |
| 654 | 468981.93 | 2245277.12 | Картометрический метод | 0.1 | - |
| 655 | 468981.93 | 2245277.37 | Картометрический метод | 0.1 | - |
| 656 | 468982.18 | 2245277.36 | Картометрический метод | 0.1 | - |
| 657 | 468982.18 | 2245277.11 | Картометрический метод | 0.1 | - |
| 654 | 468981.93 | 2245277.12 | Картометрический метод | 0.1 | - |
| 658 | 468991.99 | 2245334.50 | Картометрический метод | 0.1 | - |
| 659 | 468991.99 | 2245334.75 | Картометрический метод | 0.1 | - |
| 660 | 468992.24 | 2245334.76 | Картометрический метод | 0.1 | - |
| 661 | 468992.24 | 2245334.51 | Картометрический метод | 0.1 | - |
| 658 | 468991.99 | 2245334.50 | Картометрический метод | 0.1 | - |
| 662 | 468991.99 | 2245339.68 | Картометрический метод | 0.1 | - |
| 663 | 468991.99 | 2245339.93 | Картометрический метод | 0.1 | - |
| 664 | 468992.24 | 2245339.94 | Картометрический метод | 0.1 | - |
| 665 | 468992.24 | 2245339.69 | Картометрический метод | 0.1 | - |
| 662 | 468991.99 | 2245339.68 | Картометрический метод | 0.1 | - |

2. Сведения о характерных точках границ объекта

| Обозначение характерных точек границ | Координаты, м | | Метод определения координат характерной точки | Средняя квадратическая погрешность положения характерной точки (Mt), м | Описание обозначения точки на местности (при наличии) |
|--|---------------|------------|---|---|---|
| | X | Y | | | |
| 1 | 2 | 3 | 4 | 5 | 6 |
| 666 | 468988.77 | 2245344.74 | Картометрический метод | 0.1 | - |
| 667 | 468988.77 | 2245344.99 | Картометрический метод | 0.1 | - |
| 668 | 468989.02 | 2245344.98 | Картометрический метод | 0.1 | - |
| 669 | 468989.02 | 2245344.73 | Картометрический метод | 0.1 | - |
| 666 | 468988.77 | 2245344.74 | Картометрический метод | 0.1 | - |
| 670 | 468977.55 | 2245368.38 | Картометрический метод | 0.1 | - |
| 671 | 468977.55 | 2245368.63 | Картометрический метод | 0.1 | - |
| 672 | 468977.80 | 2245368.62 | Картометрический метод | 0.1 | - |
| 673 | 468977.80 | 2245368.37 | Картометрический метод | 0.1 | - |
| 670 | 468977.55 | 2245368.38 | Картометрический метод | 0.1 | - |
| 674 | 468965.94 | 2245371.30 | Картометрический метод | 0.1 | - |
| 675 | 468965.94 | 2245371.55 | Картометрический метод | 0.1 | - |
| 676 | 468966.19 | 2245371.54 | Картометрический метод | 0.1 | - |
| 677 | 468966.19 | 2245371.29 | Картометрический метод | 0.1 | - |
| 674 | 468965.94 | 2245371.30 | Картометрический метод | 0.1 | - |
| 678 | 468985.67 | 2245297.97 | Картометрический метод | 0.1 | - |
| 679 | 468985.67 | 2245298.22 | Картометрический метод | 0.1 | - |
| 680 | 468985.92 | 2245298.22 | Картометрический метод | 0.1 | - |
| 681 | 468985.92 | 2245297.97 | Картометрический метод | 0.1 | - |
| 678 | 468985.67 | 2245297.97 | Картометрический метод | 0.1 | - |
| 682 | 468986.71 | 2245346.86 | Картометрический метод | 0.1 | - |
| 683 | 468986.71 | 2245347.11 | Картометрический метод | 0.1 | - |
| 684 | 468986.96 | 2245347.10 | Картометрический метод | 0.1 | - |
| 685 | 468986.96 | 2245346.85 | Картометрический метод | 0.1 | - |
| 682 | 468986.71 | 2245346.86 | Картометрический метод | 0.1 | - |

2. Сведения о характерных точках границ объекта

| Обозначение характерных точек границ | Координаты, м | | Метод определения координат характерной точки | Средняя квадратическая погрешность положения характерной точки (Mt), м | Описание обозначения точки на местности (при наличии) |
|--|---------------|------------|---|---|---|
| | X | Y | | | |
| 1 | 2 | 3 | 4 | 5 | 6 |
| 686 | 468990.97 | 2245327.47 | Картометрический метод | 0.1 | - |
| 687 | 468990.96 | 2245327.72 | Картометрический метод | 0.1 | - |
| 688 | 468991.21 | 2245327.71 | Картометрический метод | 0.1 | - |
| 689 | 468991.22 | 2245327.46 | Картометрический метод | 0.1 | - |
| 686 | 468990.97 | 2245327.47 | Картометрический метод | 0.1 | - |
| 690 | 468989.93 | 2245320.95 | Картометрический метод | 0.1 | - |
| 691 | 468989.94 | 2245321.20 | Картометрический метод | 0.1 | - |
| 692 | 468990.18 | 2245321.20 | Картометрический метод | 0.1 | - |
| 693 | 468990.18 | 2245320.95 | Картометрический метод | 0.1 | - |
| 690 | 468989.93 | 2245320.95 | Картометрический метод | 0.1 | - |
| 694 | 469007.08 | 2245458.04 | Картометрический метод | 0.1 | - |
| 695 | 469007.08 | 2245458.29 | Картометрический метод | 0.1 | - |
| 696 | 469007.33 | 2245458.29 | Картометрический метод | 0.1 | - |
| 697 | 469007.33 | 2245458.04 | Картометрический метод | 0.1 | - |
| 694 | 469007.08 | 2245458.04 | Картометрический метод | 0.1 | - |
| 698 | 468955.75 | 2245201.79 | Картометрический метод | 0.1 | - |
| 699 | 468955.75 | 2245202.04 | Картометрический метод | 0.1 | - |
| 700 | 468956.00 | 2245202.04 | Картометрический метод | 0.1 | - |
| 701 | 468956.00 | 2245201.79 | Картометрический метод | 0.1 | - |
| 698 | 468955.75 | 2245201.79 | Картометрический метод | 0.1 | - |
| 702 | 468945.69 | 2245205.78 | Картометрический метод | 0.1 | - |
| 703 | 468945.69 | 2245206.03 | Картометрический метод | 0.1 | - |
| 704 | 468945.94 | 2245206.03 | Картометрический метод | 0.1 | - |
| 705 | 468945.94 | 2245205.78 | Картометрический метод | 0.1 | - |
| 702 | 468945.69 | 2245205.78 | Картометрический метод | 0.1 | - |

2. Сведения о характерных точках границ объекта

| Обозначение характерных точек границ | Координаты, м | | Метод определения координат характерной точки | Средняя квадратическая погрешность положения характерной точки (M _t), м | Описание обозначения точки на местности (при наличии) |
|--|---------------|------------|---|--|---|
| | X | Y | | | |
| 1 | 2 | 3 | 4 | 5 | 6 |
| 706 | 468946.86 | 2245213.89 | Картометрический метод | 0.1 | - |
| 707 | 468946.86 | 2245214.14 | Картометрический метод | 0.1 | - |
| 708 | 468947.11 | 2245214.13 | Картометрический метод | 0.1 | - |
| 709 | 468947.11 | 2245213.88 | Картометрический метод | 0.1 | - |
| 706 | 468946.86 | 2245213.89 | Картометрический метод | 0.1 | - |
| 710 | 468947.50 | 2245172.04 | Картометрический метод | 0.1 | - |
| 711 | 468947.50 | 2245172.29 | Картометрический метод | 0.1 | - |
| 712 | 468947.75 | 2245172.29 | Картометрический метод | 0.1 | - |
| 713 | 468947.75 | 2245172.04 | Картометрический метод | 0.1 | - |
| 710 | 468947.50 | 2245172.04 | Картометрический метод | 0.1 | - |
| 714 | 468950.34 | 2245221.32 | Картометрический метод | 0.1 | - |
| 715 | 468950.34 | 2245221.57 | Картометрический метод | 0.1 | - |
| 716 | 468950.59 | 2245221.57 | Картометрический метод | 0.1 | - |
| 717 | 468950.59 | 2245221.32 | Картометрический метод | 0.1 | - |
| 714 | 468950.34 | 2245221.32 | Картометрический метод | 0.1 | - |
| 718 | 468953.17 | 2245228.23 | Картометрический метод | 0.1 | - |
| 719 | 468953.17 | 2245228.48 | Картометрический метод | 0.1 | - |
| 720 | 468953.42 | 2245228.48 | Картометрический метод | 0.1 | - |
| 721 | 468953.42 | 2245228.23 | Картометрический метод | 0.1 | - |
| 718 | 468953.17 | 2245228.23 | Картометрический метод | 0.1 | - |
| 722 | 468961.94 | 2245210.44 | Картометрический метод | 0.1 | - |
| 723 | 468961.94 | 2245210.69 | Картометрический метод | 0.1 | - |
| 724 | 468962.19 | 2245210.68 | Картометрический метод | 0.1 | - |
| 725 | 468962.19 | 2245210.43 | Картометрический метод | 0.1 | - |
| 722 | 468961.94 | 2245210.44 | Картометрический метод | 0.1 | - |

2. Сведения о характерных точках границ объекта

| Обозначение характерных точек границ | Координаты, м | | Метод определения координат характерной точки | Средняя квадратическая погрешность положения характерной точки (Мт), м | Описание обозначения точки на местности (при наличии) |
|--|---------------|------------|---|---|---|
| | X | Y | | | |
| 1 | 2 | 3 | 4 | 5 | 6 |
| 726 | 468961.04 | 2245251.74 | Картометрический метод | 0.1 | - |
| 727 | 468961.04 | 2245251.99 | Картометрический метод | 0.1 | - |
| 728 | 468961.29 | 2245251.99 | Картометрический метод | 0.1 | - |
| 729 | 468961.29 | 2245251.74 | Картометрический метод | 0.1 | - |
| 726 | 468961.04 | 2245251.74 | Картометрический метод | 0.1 | - |
| 730 | 468940.02 | 2245154.90 | Картометрический метод | 0.1 | - |
| 731 | 468940.02 | 2245155.15 | Картометрический метод | 0.1 | - |
| 732 | 468940.27 | 2245155.15 | Картометрический метод | 0.1 | - |
| 733 | 468940.27 | 2245154.90 | Картометрический метод | 0.1 | - |
| 730 | 468940.02 | 2245154.90 | Картометрический метод | 0.1 | - |
| 734 | 468954.08 | 2245188.91 | Картометрический метод | 0.1 | - |
| 735 | 468954.09 | 2245189.16 | Картометрический метод | 0.1 | - |
| 736 | 468954.34 | 2245189.16 | Картометрический метод | 0.1 | - |
| 737 | 468954.33 | 2245188.91 | Картометрический метод | 0.1 | - |
| 734 | 468954.08 | 2245188.91 | Картометрический метод | 0.1 | - |
| 738 | 468959.49 | 2245202.59 | Картометрический метод | 0.1 | - |
| 739 | 468959.49 | 2245202.84 | Картометрический метод | 0.1 | - |
| 740 | 468959.74 | 2245202.84 | Картометрический метод | 0.1 | - |
| 741 | 468959.74 | 2245202.59 | Картометрический метод | 0.1 | - |
| 738 | 468959.49 | 2245202.59 | Картометрический метод | 0.1 | - |
| 742 | 468956.27 | 2245237.27 | Картометрический метод | 0.1 | - |
| 743 | 468956.27 | 2245237.52 | Картометрический метод | 0.1 | - |
| 744 | 468956.52 | 2245237.51 | Картометрический метод | 0.1 | - |
| 745 | 468956.52 | 2245237.26 | Картометрический метод | 0.1 | - |
| 742 | 468956.27 | 2245237.27 | Картометрический метод | 0.1 | - |

2. Сведения о характерных точках границ объекта

| Обозначение характерных точек границ | Координаты, м | | Метод определения координат характерной точки | Средняя квадратическая погрешность положения характерной точки (Mt), м | Описание обозначения точки на местности (при наличии) |
|--|---------------|------------|---|---|---|
| | X | Y | | | |
| 1 | 2 | 3 | 4 | 5 | 6 |
| 746 | 468965.17 | 2245219.59 | Картометрический метод | 0.1 | - |
| 747 | 468965.17 | 2245219.84 | Картометрический метод | 0.1 | - |
| 748 | 468965.42 | 2245219.84 | Картометрический метод | 0.1 | - |
| 749 | 468965.42 | 2245219.59 | Картометрический метод | 0.1 | - |
| 746 | 468965.17 | 2245219.59 | Картометрический метод | 0.1 | - |
| 750 | 468958.59 | 2245244.57 | Картометрический метод | 0.1 | - |
| 751 | 468958.59 | 2245244.82 | Картометрический метод | 0.1 | - |
| 752 | 468958.84 | 2245244.83 | Картометрический метод | 0.1 | - |
| 753 | 468958.84 | 2245244.58 | Картометрический метод | 0.1 | - |
| 750 | 468958.59 | 2245244.57 | Картометрический метод | 0.1 | - |
| 754 | 468957.17 | 2245196.61 | Картометрический метод | 0.1 | - |
| 755 | 468957.17 | 2245196.86 | Картометрический метод | 0.1 | - |
| 756 | 468957.42 | 2245196.86 | Картометрический метод | 0.1 | - |
| 757 | 468957.42 | 2245196.61 | Картометрический метод | 0.1 | - |
| 754 | 468957.17 | 2245196.61 | Картометрический метод | 0.1 | - |
| 758 | 468950.98 | 2245180.81 | Картометрический метод | 0.1 | - |
| 759 | 468950.98 | 2245181.06 | Картометрический метод | 0.1 | - |
| 760 | 468951.23 | 2245181.07 | Картометрический метод | 0.1 | - |
| 761 | 468951.23 | 2245180.82 | Картометрический метод | 0.1 | - |
| 758 | 468950.98 | 2245180.81 | Картометрический метод | 0.1 | - |
| 762 | 468968.65 | 2245230.10 | Картометрический метод | 0.1 | - |
| 763 | 468968.65 | 2245230.35 | Картометрический метод | 0.1 | - |
| 764 | 468968.90 | 2245230.34 | Картометрический метод | 0.1 | - |
| 490 | 468968.90 | 2245230.09 | Картометрический метод | 0.1 | - |
| 762 | 468968.65 | 2245230.10 | Картометрический метод | 0.1 | - |

2. Сведения о характерных точках границ объекта

| Обозначение характерных точек границ | Координаты, м | | Метод определения координат характерной точки | Средняя квадратическая погрешность положения характерной точки (Mt), м | Описание обозначения точки на местности (при наличии) |
|--|---------------|------------|---|---|---|
| | X | Y | | | |
| 1 | 2 | 3 | 4 | 5 | 6 |
| 765 | 468943.76 | 2245162.47 | Картометрический метод | 0.1 | - |
| 766 | 468943.76 | 2245162.72 | Картометрический метод | 0.1 | - |
| 767 | 468944.01 | 2245162.72 | Картометрический метод | 0.1 | - |
| 768 | 468944.01 | 2245162.47 | Картометрический метод | 0.1 | - |
| 765 | 468943.76 | 2245162.47 | Картометрический метод | 0.1 | - |
| 769 | 468844.94 | 2245011.94 | Картометрический метод | 0.1 | - |
| 770 | 468870.50 | 2244990.14 | Картометрический метод | 0.1 | - |
| 771 | 468873.04 | 2244987.48 | Картометрический метод | 0.1 | - |
| 772 | 468902.53 | 2244980.53 | Картометрический метод | 0.1 | - |
| 773 | 468908.08 | 2244982.44 | Картометрический метод | 0.1 | - |
| 774 | 468949.94 | 2244986.89 | Картометрический метод | 0.1 | - |
| 775 | 468956.57 | 2244987.60 | Картометрический метод | 0.1 | - |
| 776 | 468973.24 | 2244987.91 | Картометрический метод | 0.1 | - |
| 777 | 468981.03 | 2244987.84 | Картометрический метод | 0.1 | - |
| 778 | 468999.93 | 2244989.43 | Картометрический метод | 0.1 | - |
| 779 | 469014.09 | 2244992.21 | Картометрический метод | 0.1 | - |
| 780 | 469028.38 | 2244997.68 | Картометрический метод | 0.1 | - |
| 781 | 469040.21 | 2245004.62 | Картометрический метод | 0.1 | - |
| 782 | 469050.91 | 2245013.39 | Картометрический метод | 0.1 | - |
| 783 | 469054.26 | 2245016.39 | Картометрический метод | 0.1 | - |
| 784 | 469063.87 | 2245035.17 | Картометрический метод | 0.1 | - |
| 785 | 469082.33 | 2245094.50 | Картометрический метод | 0.1 | - |
| 786 | 469099.63 | 2245219.53 | Картометрический метод | 0.1 | - |
| 787 | 469102.96 | 2245233.33 | Картометрический метод | 0.1 | - |
| 788 | 469107.09 | 2245246.80 | Картометрический метод | 0.1 | - |

2. Сведения о характерных точках границ объекта

| Обозначение характерных точек границ | Координаты, м | | Метод определения координат характерной точки | Средняя квадратическая погрешность положения характерной точки (Mt), м | Описание обозначения точки на местности (при наличии) |
|--|---------------|------------|---|---|---|
| | X | Y | | | |
| 1 | 2 | 3 | 4 | 5 | 6 |
| 789 | 469113.17 | 2245261.07 | Картометрический метод | 0.1 | - |
| 790 | 469152.13 | 2245340.29 | Картометрический метод | 0.1 | - |
| 791 | 469159.85 | 2245358.90 | Картометрический метод | 0.1 | - |
| 792 | 469165.16 | 2245378.35 | Картометрический метод | 0.1 | - |
| 793 | 469168.17 | 2245401.64 | Картометрический метод | 0.1 | - |
| 794 | 469172.55 | 2245482.96 | Картометрический метод | 0.1 | - |
| 795 | 469174.32 | 2245505.92 | Картометрический метод | 0.1 | - |
| 796 | 469176.69 | 2245529.47 | Картометрический метод | 0.1 | - |
| 797 | 469181.26 | 2245530.58 | Картометрический метод | 0.1 | - |
| 798 | 469181.17 | 2245547.87 | Картометрический метод | 0.1 | - |
| 799 | 469178.67 | 2245547.75 | Картометрический метод | 0.1 | - |
| 800 | 469178.32 | 2245568.03 | Картометрический метод | 0.1 | - |
| 801 | 469180.52 | 2245583.98 | Картометрический метод | 0.1 | - |
| 802 | 469183.65 | 2245600.10 | Картометрический метод | 0.1 | - |
| 803 | 469194.39 | 2245652.69 | Картометрический метод | 0.1 | - |
| 804 | 469196.80 | 2245666.94 | Картометрический метод | 0.1 | - |
| 805 | 469196.74 | 2245685.48 | Картометрический метод | 0.1 | - |
| 806 | 469190.41 | 2245705.04 | Картометрический метод | 0.1 | - |
| 807 | 469178.98 | 2245726.38 | Картометрический метод | 0.1 | - |
| 808 | 469163.62 | 2245751.74 | Картометрический метод | 0.1 | - |
| 809 | 469152.52 | 2245770.35 | Картометрический метод | 0.1 | - |
| 810 | 469141.27 | 2245791.37 | Картометрический метод | 0.1 | - |
| 811 | 469090.70 | 2245884.62 | Картометрический метод | 0.1 | - |
| 812 | 469061.52 | 2245941.23 | Картометрический метод | 0.1 | - |
| 813 | 469063.66 | 2245946.74 | Картометрический метод | 0.1 | - |

2. Сведения о характерных точках границ объекта

| Обозначение характерных точек границ | Координаты, м | | Метод определения координат характерной точки | Средняя квадратическая погрешность положения характерной точки (Мт), м | Описание обозначения точки на местности (при наличии) |
|--|---------------|------------|---|---|---|
| | X | Y | | | |
| 1 | 2 | 3 | 4 | 5 | 6 |
| 814 | 469086.12 | 2245965.34 | Картометрический метод | 0.1 | - |
| 815 | 469100.20 | 2245974.60 | Картометрический метод | 0.1 | - |
| 816 | 469108.95 | 2245978.97 | Картометрический метод | 0.1 | - |
| 817 | 469113.05 | 2245988.75 | Картометрический метод | 0.1 | - |
| 818 | 469132.50 | 2245997.21 | Картометрический метод | 0.1 | - |
| 819 | 469133.42 | 2245995.76 | Картометрический метод | 0.1 | - |
| 820 | 469137.22 | 2245996.86 | Картометрический метод | 0.1 | - |
| 821 | 469137.62 | 2245996.43 | Картометрический метод | 0.1 | - |
| 822 | 469149.97 | 2246000.43 | Картометрический метод | 0.1 | - |
| 823 | 469159.57 | 2246004.02 | Картометрический метод | 0.1 | - |
| 824 | 469172.67 | 2246009.28 | Картометрический метод | 0.1 | - |
| 825 | 469180.92 | 2246011.46 | Картометрический метод | 0.1 | - |
| 826 | 469188.62 | 2246013.70 | Картометрический метод | 0.1 | - |
| 827 | 469202.16 | 2246017.03 | Картометрический метод | 0.1 | - |
| 828 | 469281.48 | 2246019.35 | Картометрический метод | 0.1 | - |
| 829 | 469280.94 | 2246031.23 | Картометрический метод | 0.1 | - |
| 830 | 469211.75 | 2246028.41 | Картометрический метод | 0.1 | - |
| 831 | 469184.08 | 2246020.63 | Картометрический метод | 0.1 | - |
| 832 | 469170.99 | 2246015.87 | Картометрический метод | 0.1 | - |
| 833 | 469138.88 | 2246004.25 | Картометрический метод | 0.1 | - |
| 834 | 469135.06 | 2246005.45 | Картометрический метод | 0.1 | - |
| 835 | 469113.89 | 2246005.49 | Картометрический метод | 0.1 | - |
| 836 | 469109.32 | 2246011.68 | Картометрический метод | 0.1 | - |
| 837 | 469094.86 | 2246026.51 | Картометрический метод | 0.1 | - |
| 838 | 469078.05 | 2246043.46 | Картометрический метод | 0.1 | - |

2. Сведения о характерных точках границ объекта

| Обозначение характерных точек границ | Координаты, м | | Метод определения координат характерной точки | Средняя квадратическая погрешность положения характерной точки (M _t), м | Описание обозначения точки на местности (при наличии) |
|--|---------------|------------|---|--|---|
| | X | Y | | | |
| 1 | 2 | 3 | 4 | 5 | 6 |
| 839 | 469075.59 | 2246046.02 | Картометрический метод | 0.1 | - |
| 840 | 469078.81 | 2246049.31 | Картометрический метод | 0.1 | - |
| 841 | 469068.44 | 2246061.47 | Картометрический метод | 0.1 | - |
| 842 | 469056.65 | 2246070.98 | Картометрический метод | 0.1 | - |
| 843 | 469042.76 | 2246078.27 | Картометрический метод | 0.1 | - |
| 844 | 469042.54 | 2246077.82 | Картометрический метод | 0.1 | - |
| 845 | 469039.66 | 2246079.21 | Картометрический метод | 0.1 | - |
| 846 | 469022.15 | 2246087.45 | Картометрический метод | 0.1 | - |
| 847 | 469013.31 | 2246091.41 | Картометрический метод | 0.1 | - |
| 848 | 469012.96 | 2246092.41 | Картометрический метод | 0.1 | - |
| 849 | 469008.60 | 2246093.70 | Картометрический метод | 0.1 | - |
| 850 | 469007.88 | 2246093.85 | Картометрический метод | 0.1 | - |
| 851 | 469001.15 | 2246095.29 | Картометрический метод | 0.1 | - |
| 852 | 468989.39 | 2246100.95 | Картометрический метод | 0.1 | - |
| 853 | 468973.69 | 2246108.53 | Картометрический метод | 0.1 | - |
| 854 | 468958.24 | 2246114.89 | Картометрический метод | 0.1 | - |
| 855 | 468954.37 | 2246116.74 | Картометрический метод | 0.1 | - |
| 856 | 468938.84 | 2246124.15 | Картометрический метод | 0.1 | - |
| 857 | 468933.93 | 2246126.46 | Картометрический метод | 0.1 | - |
| 858 | 468933.62 | 2246126.27 | Картометрический метод | 0.1 | - |
| 859 | 468921.34 | 2246131.73 | Картометрический метод | 0.1 | - |
| 860 | 468907.08 | 2246137.72 | Картометрический метод | 0.1 | - |
| 861 | 468885.24 | 2246149.60 | Картометрический метод | 0.1 | - |
| 862 | 468880.52 | 2246152.43 | Картометрический метод | 0.1 | - |
| 863 | 468858.51 | 2246163.39 | Картометрический метод | 0.1 | - |

2. Сведения о характерных точках границ объекта

| Обозначение характерных точек границ | Координаты, м | | Метод определения координат характерной точки | Средняя квадратическая погрешность положения характерной точки (Mt), м | Описание обозначения точки на местности (при паличии) |
|--|---------------|------------|---|---|---|
| | X | Y | | | |
| 1 | 2 | 3 | 4 | 5 | 6 |
| 864 | 468852.52 | 2246165.88 | Картометрический метод | 0.1 | - |
| 865 | 468842.20 | 2246171.58 | Картометрический метод | 0.1 | - |
| 866 | 468838.20 | 2246174.06 | Картометрический метод | 0.1 | - |
| 867 | 468813.68 | 2246186.70 | Картометрический метод | 0.1 | - |
| 868 | 468787.01 | 2246199.87 | Картометрический метод | 0.1 | - |
| 869 | 468761.27 | 2246212.43 | Картометрический метод | 0.1 | - |
| 870 | 468750.27 | 2246218.23 | Картометрический метод | 0.1 | - |
| 871 | 468718.67 | 2246232.98 | Картометрический метод | 0.1 | - |
| 872 | 468719.84 | 2246234.76 | Картометрический метод | 0.1 | - |
| 873 | 468738.89 | 2246263.84 | Картометрический метод | 0.1 | - |
| 874 | 468745.79 | 2246274.81 | Картометрический метод | 0.1 | - |
| 875 | 468785.66 | 2246333.44 | Картометрический метод | 0.1 | - |
| 876 | 468770.70 | 2246343.74 | Картометрический метод | 0.1 | - |
| 877 | 468769.97 | 2246343.32 | Картометрический метод | 0.1 | - |
| 878 | 468759.91 | 2246351.76 | Картометрический метод | 0.1 | - |
| 879 | 468750.26 | 2246359.20 | Картометрический метод | 0.1 | - |
| 880 | 468746.30 | 2246354.29 | Картометрический метод | 0.1 | - |
| 881 | 468726.81 | 2246368.52 | Картометрический метод | 0.1 | - |
| 882 | 468721.06 | 2246370.65 | Картометрический метод | 0.1 | - |
| 883 | 468709.73 | 2246378.24 | Картометрический метод | 0.1 | - |
| 884 | 468694.15 | 2246388.33 | Картометрический метод | 0.1 | - |
| 885 | 468693.51 | 2246388.85 | Картометрический метод | 0.1 | - |
| 886 | 468675.92 | 2246400.26 | Картометрический метод | 0.1 | - |
| 887 | 468663.44 | 2246408.07 | Картометрический метод | 0.1 | - |
| 888 | 468661.14 | 2246409.31 | Картометрический метод | 0.1 | - |

2. Сведения о характерных точках границ объекта

| Обозначение характерных точек границ | Координаты, м | | Метод определения координат характерной точки | Средняя квадратическая погрешность положения характерной точки (Mt), м | Описание обозначения точки на местности (при наличии) |
|--|---------------|------------|---|---|---|
| | X | Y | | | |
| 1 | 2 | 3 | 4 | 5 | 6 |
| 889 | 468655.97 | 2246413.02 | Картометрический метод | 0.1 | - |
| 890 | 468657.08 | 2246414.62 | Картометрический метод | 0.1 | - |
| 891 | 468653.65 | 2246416.84 | Картометрический метод | 0.1 | - |
| 892 | 468641.66 | 2246425.82 | Картометрический метод | 0.1 | - |
| 893 | 468640.09 | 2246423.53 | Картометрический метод | 0.1 | - |
| 894 | 468636.74 | 2246425.85 | Картометрический метод | 0.1 | - |
| 895 | 468638.34 | 2246428.16 | Картометрический метод | 0.1 | - |
| 896 | 468636.38 | 2246429.38 | Картометрический метод | 0.1 | - |
| 897 | 468623.21 | 2246438.35 | Картометрический метод | 0.1 | - |
| 898 | 468621.89 | 2246436.60 | Картометрический метод | 0.1 | - |
| 899 | 468618.93 | 2246438.85 | Картометрический метод | 0.1 | - |
| 900 | 468620.07 | 2246440.71 | Картометрический метод | 0.1 | - |
| 901 | 468618.34 | 2246441.82 | Картометрический метод | 0.1 | - |
| 902 | 468601.09 | 2246452.10 | Картометрический метод | 0.1 | - |
| 903 | 468585.54 | 2246464.33 | Картометрический метод | 0.1 | - |
| 904 | 468569.11 | 2246476.09 | Картометрический метод | 0.1 | - |
| 905 | 468557.12 | 2246483.41 | Картометрический метод | 0.1 | - |
| 906 | 468557.57 | 2246484.02 | Картометрический метод | 0.1 | - |
| 907 | 468552.48 | 2246487.46 | Картометрический метод | 0.1 | - |
| 908 | 468549.16 | 2246482.53 | Картометрический метод | 0.1 | - |
| 909 | 468531.46 | 2246495.23 | Картометрический метод | 0.1 | - |
| 910 | 468527.93 | 2246497.76 | Картометрический метод | 0.1 | - |
| 911 | 468440.19 | 2246554.36 | Картометрический метод | 0.1 | - |
| 912 | 468433.03 | 2246559.10 | Картометрический метод | 0.1 | - |
| 913 | 468404.46 | 2246577.50 | Картометрический метод | 0.1 | - |

2. Сведения о характерных точках границ объекта

| Обозначение характерных точек границ | Координаты, м | | Метод определения координат характерной точки | Средняя квадратическая погрешность положения характерной точки (M _t), м | Описание обозначения точки на местности (при наличии) |
|--|---------------|------------|---|--|---|
| | X | Y | | | |
| 1 | 2 | 3 | 4 | 5 | 6 |
| 914 | 468403.43 | 2246575.96 | Картометрический метод | 0.1 | - |
| 915 | 468284.25 | 2246654.93 | Картометрический метод | 0.1 | - |
| 916 | 468268.92 | 2246664.75 | Картометрический метод | 0.1 | - |
| 917 | 468140.80 | 2246746.53 | Картометрический метод | 0.1 | - |
| 918 | 467854.53 | 2246928.14 | Картометрический метод | 0.1 | - |
| 919 | 467827.92 | 2246946.39 | Картометрический метод | 0.1 | - |
| 920 | 467812.64 | 2246957.62 | Картометрический метод | 0.1 | - |
| 921 | 467793.84 | 2246972.93 | Картометрический метод | 0.1 | - |
| 922 | 467779.71 | 2246986.76 | Картометрический метод | 0.1 | - |
| 923 | 467768.18 | 2247000.16 | Картометрический метод | 0.1 | - |
| 924 | 467764.61 | 2247020.54 | Картометрический метод | 0.1 | - |
| 925 | 467419.03 | 2246961.13 | Картометрический метод | 0.1 | - |
| 926 | 467406.10 | 2246958.27 | Картометрический метод | 0.1 | - |
| 927 | 467371.42 | 2246948.65 | Картометрический метод | 0.1 | - |
| 928 | 467359.76 | 2246944.22 | Картометрический метод | 0.1 | - |
| 929 | 467348.28 | 2246937.10 | Картометрический метод | 0.1 | - |
| 930 | 467330.70 | 2246923.57 | Картометрический метод | 0.1 | - |
| 931 | 467317.19 | 2246913.17 | Картометрический метод | 0.1 | - |
| 932 | 467327.62 | 2246903.76 | Картометрический метод | 0.1 | - |
| 933 | 467331.42 | 2246904.47 | Картометрический метод | 0.1 | - |
| 934 | 467453.41 | 2246826.25 | Картометрический метод | 0.1 | - |
| 935 | 468569.99 | 2246157.89 | Картометрический метод | 0.1 | - |
| 936 | 468627.68 | 2246126.80 | Картометрический метод | 0.1 | - |
| 937 | 468627.32 | 2246121.60 | Картометрический метод | 0.1 | - |
| 938 | 468636.99 | 2246116.35 | Картометрический метод | 0.1 | - |

2. Сведения о характерных точках границ объекта

| Обозначение характерных точек границ | Координаты, м | | Метод определения координат характерной точки | Средняя квадратическая погрешность положения характерной точки (Mt), м | Описание обозначения точки на местности (при наличии) |
|--|---------------|------------|---|---|---|
| | X | Y | | | |
| 1 | 2 | 3 | 4 | 5 | 6 |
| 939 | 468637.81 | 2246118.10 | Картометрический метод | 0.1 | - |
| 940 | 468644.71 | 2246122.50 | Картометрический метод | 0.1 | - |
| 941 | 468664.76 | 2246134.79 | Картометрический метод | 0.1 | - |
| 942 | 468681.44 | 2246132.18 | Картометрический метод | 0.1 | - |
| 943 | 468688.65 | 2246128.18 | Картометрический метод | 0.1 | - |
| 944 | 468708.02 | 2246119.46 | Картометрический метод | 0.1 | - |
| 945 | 468713.77 | 2246116.63 | Картометрический метод | 0.1 | - |
| 946 | 468729.81 | 2246108.71 | Картометрический метод | 0.1 | - |
| 947 | 468766.74 | 2246090.96 | Картометрический метод | 0.1 | - |
| 948 | 468766.53 | 2246090.25 | Картометрический метод | 0.1 | - |
| 949 | 468801.35 | 2246073.94 | Картометрический метод | 0.1 | - |
| 950 | 468843.21 | 2246055.20 | Картометрический метод | 0.1 | - |
| 951 | 468869.73 | 2246042.41 | Картометрический метод | 0.1 | - |
| 952 | 468874.50 | 2246039.92 | Картометрический метод | 0.1 | - |
| 953 | 468875.25 | 2246040.78 | Картометрический метод | 0.1 | - |
| 954 | 468895.43 | 2246030.88 | Картометрический метод | 0.1 | - |
| 955 | 468913.59 | 2246024.31 | Картометрический метод | 0.1 | - |
| 956 | 468938.27 | 2246012.12 | Картометрический метод | 0.1 | - |
| 957 | 468951.98 | 2246004.95 | Картометрический метод | 0.1 | - |
| 958 | 468955.89 | 2246002.10 | Картометрический метод | 0.1 | - |
| 959 | 468956.32 | 2246002.73 | Картометрический метод | 0.1 | - |
| 960 | 468968.69 | 2245996.71 | Картометрический метод | 0.1 | - |
| 961 | 468998.47 | 2245977.69 | Картометрический метод | 0.1 | - |
| 962 | 469010.66 | 2245967.79 | Картометрический метод | 0.1 | - |
| 963 | 469018.34 | 2245961.89 | Картометрический метод | 0.1 | - |

2. Сведения о характерных точках границ объекта

| Обозначение характерных точек границ | Координаты, м | | Метод определения координат характерной точки | Средняя квадратическая погрешность положения характерной точки (M _t), м | Описание обозначения точки на местности (при наличии) |
|--|---------------|------------|---|--|---|
| | X | Y | | | |
| 1 | 2 | 3 | 4 | 5 | 6 |
| 964 | 469048.77 | 2245928.35 | Картометрический метод | 0.1 | - |
| 965 | 469068.50 | 2245899.64 | Картометрический метод | 0.1 | - |
| 966 | 469074.79 | 2245886.43 | Картометрический метод | 0.1 | - |
| 967 | 469152.85 | 2245740.34 | Картометрический метод | 0.1 | - |
| 968 | 469176.03 | 2245706.04 | Картометрический метод | 0.1 | - |
| 969 | 469179.50 | 2245702.85 | Картометрический метод | 0.1 | - |
| 970 | 469180.53 | 2245701.50 | Картометрический метод | 0.1 | - |
| 971 | 469183.47 | 2245695.31 | Картометрический метод | 0.1 | - |
| 972 | 469185.05 | 2245690.79 | Картометрический метод | 0.1 | - |
| 973 | 469185.42 | 2245665.17 | Картометрический метод | 0.1 | - |
| 974 | 469176.10 | 2245624.17 | Картометрический метод | 0.1 | - |
| 975 | 469163.43 | 2245555.07 | Картометрический метод | 0.1 | - |
| 976 | 469159.92 | 2245509.06 | Картометрический метод | 0.1 | - |
| 977 | 469157.02 | 2245477.14 | Картометрический метод | 0.1 | - |
| 978 | 469148.24 | 2245403.46 | Картометрический метод | 0.1 | - |
| 979 | 469145.50 | 2245382.28 | Картометрический метод | 0.1 | - |
| 980 | 469140.89 | 2245365.39 | Картометрический метод | 0.1 | - |
| 981 | 469133.90 | 2245348.54 | Картометрический метод | 0.1 | - |
| 982 | 469089.25 | 2245242.25 | Картометрический метод | 0.1 | - |
| 983 | 469067.41 | 2245098.67 | Картометрический метод | 0.1 | - |
| 984 | 469064.55 | 2245089.96 | Картометрический метод | 0.1 | - |
| 985 | 469057.35 | 2245063.05 | Картометрический метод | 0.1 | - |
| 986 | 469051.68 | 2245046.59 | Картометрический метод | 0.1 | - |
| 987 | 469045.77 | 2245036.20 | Картометрический метод | 0.1 | - |
| 988 | 469038.40 | 2245027.41 | Картометрический метод | 0.1 | - |

2. Сведения о характерных точках границ объекта

| Обозначение характерных точек границ | Координаты, м | | Метод определения координат характерной точки | Средняя квадратическая погрешность положения характерной точки (Mt), м | Описание обозначения точки на местности (при наличии) |
|--|---------------|------------|---|---|---|
| | X | Y | | | |
| 1 | 2 | 3 | 4 | 5 | 6 |
| 989 | 469030.46 | 2245019.98 | Картометрический метод | 0.1 | - |
| 990 | 469020.36 | 2245014.05 | Картометрический метод | 0.1 | - |
| 991 | 469004.89 | 2245011.24 | Картометрический метод | 0.1 | - |
| 992 | 469001.04 | 2245010.03 | Картометрический метод | 0.1 | - |
| 993 | 468968.58 | 2244999.84 | Картометрический метод | 0.1 | - |
| 994 | 468961.24 | 2244998.88 | Картометрический метод | 0.1 | - |
| 995 | 468955.62 | 2244998.12 | Картометрический метод | 0.1 | - |
| 996 | 468930.59 | 2244994.81 | Картометрический метод | 0.1 | - |
| 997 | 468920.09 | 2244994.81 | Картометрический метод | 0.1 | - |
| 998 | 468917.28 | 2244995.31 | Картометрический метод | 0.1 | - |
| 999 | 468908.52 | 2244997.70 | Картометрический метод | 0.1 | - |
| 1000 | 468902.46 | 2244999.92 | Картометрический метод | 0.1 | - |
| 1001 | 468889.25 | 2244996.82 | Картометрический метод | 0.1 | - |
| 1002 | 468888.16 | 2245001.91 | Картометрический метод | 0.1 | - |
| 1003 | 468882.77 | 2245003.12 | Картометрический метод | 0.1 | - |
| 1004 | 468876.76 | 2245007.07 | Картометрический метод | 0.1 | - |
| 1005 | 468858.91 | 2245018.85 | Картометрический метод | 0.1 | - |
| 1006 | 468855.80 | 2245021.14 | Картометрический метод | 0.1 | - |
| 1007 | 468853.87 | 2245022.57 | Картометрический метод | 0.1 | - |
| 769 | 468844.94 | 2245011.94 | Картометрический метод | 0.1 | - |
| 1008 | 469045.88 | 2245968.45 | Картометрический метод | 0.1 | - |
| 1009 | 469038.00 | 2245977.52 | Картометрический метод | 0.1 | - |
| 1010 | 469020.51 | 2245988.21 | Картометрический метод | 0.1 | - |
| 1011 | 469016.40 | 2245990.53 | Картометрический метод | 0.1 | - |
| 1012 | 469002.92 | 2245997.73 | Картометрический метод | 0.1 | - |

2. Сведения о характерных точках границ объекта

| Обозначение характерных точек границ | Координаты, м | | Метод определения координат характерной точки | Средняя квадратическая погрешность положения характерной точки (Мп), м | Описание обозначения точки на местности (при наличии) |
|--|---------------|------------|---|---|---|
| | X | Y | | | |
| 1 | 2 | 3 | 4 | 5 | 6 |
| 1013 | 468997.40 | 2246000.36 | Картометрический метод | 0.1 | - |
| 1014 | 468997.40 | 2246000.28 | Картометрический метод | 0.1 | - |
| 1015 | 468997.15 | 2246000.28 | Картометрический метод | 0.1 | - |
| 1016 | 468997.16 | 2246000.48 | Картометрический метод | 0.1 | - |
| 1017 | 468992.86 | 2246002.53 | Картометрический метод | 0.1 | - |
| 1018 | 468988.56 | 2246004.39 | Картометрический метод | 0.1 | - |
| 1019 | 468987.39 | 2246002.81 | Картометрический метод | 0.1 | - |
| 1020 | 468974.48 | 2246009.66 | Картометрический метод | 0.1 | - |
| 1021 | 468975.19 | 2246010.98 | Картометрический метод | 0.1 | - |
| 1022 | 468969.86 | 2246013.52 | Картометрический метод | 0.1 | - |
| 1023 | 468969.17 | 2246012.31 | Картометрический метод | 0.1 | - |
| 1024 | 468966.81 | 2246013.44 | Картометрический метод | 0.1 | - |
| 1025 | 468963.36 | 2246015.03 | Картометрический метод | 0.1 | - |
| 1026 | 468963.96 | 2246016.34 | Картометрический метод | 0.1 | - |
| 1027 | 468901.28 | 2246046.29 | Картометрический метод | 0.1 | - |
| 1028 | 468871.74 | 2246060.11 | Картометрический метод | 0.1 | - |
| 1029 | 468841.24 | 2246073.77 | Картометрический метод | 0.1 | - |
| 1030 | 468766.26 | 2246106.61 | Картометрический метод | 0.1 | - |
| 1031 | 468742.71 | 2246117.38 | Картометрический метод | 0.1 | - |
| 1032 | 468719.35 | 2246129.01 | Картометрический метод | 0.1 | - |
| 1033 | 468676.57 | 2246151.20 | Картометрический метод | 0.1 | - |
| 1034 | 468683.31 | 2246171.18 | Картометрический метод | 0.1 | - |
| 1035 | 468686.89 | 2246179.88 | Картометрический метод | 0.1 | - |
| 1036 | 468691.47 | 2246187.90 | Картометрический метод | 0.1 | - |
| 1037 | 468715.81 | 2246225.64 | Картометрический метод | 0.1 | - |

2. Сведения о характерных точках границ объекта

| Обозначение характерных точек границ | Координаты, м | | Метод определения координат характерной точки | Средняя квадратическая погрешность положения характерной точки (Мт), м | Описание обозначения точки на местности (при наличии) |
|--|---------------|------------|---|---|---|
| | X | Y | | | |
| 1 | 2 | 3 | 4 | 5 | 6 |
| 1038 | 468718.98 | 2246223.73 | Картометрический метод | 0.1 | - |
| 1039 | 468734.33 | 2246215.81 | Картометрический метод | 0.1 | - |
| 1040 | 468745.50 | 2246209.74 | Картометрический метод | 0.1 | - |
| 1041 | 468762.38 | 2246201.79 | Картометрический метод | 0.1 | - |
| 1042 | 468767.16 | 2246199.39 | Картометрический метод | 0.1 | - |
| 1043 | 468780.06 | 2246193.44 | Картометрический метод | 0.1 | - |
| 1044 | 468784.13 | 2246192.20 | Картометрический метод | 0.1 | - |
| 1045 | 468808.59 | 2246180.50 | Картометрический метод | 0.1 | - |
| 1046 | 468865.29 | 2246149.50 | Картометрический метод | 0.1 | - |
| 1047 | 468886.32 | 2246137.96 | Картометрический метод | 0.1 | - |
| 1048 | 468910.22 | 2246126.95 | Картометрический метод | 0.1 | - |
| 1049 | 468927.17 | 2246119.02 | Картометрический метод | 0.1 | - |
| 1050 | 468930.63 | 2246117.64 | Картометрический метод | 0.1 | - |
| 1051 | 468949.99 | 2246108.37 | Картометрический метод | 0.1 | - |
| 1052 | 468968.35 | 2246099.13 | Картометрический метод | 0.1 | - |
| 1053 | 468968.53 | 2246099.05 | Картометрический метод | 0.1 | - |
| 1054 | 468971.93 | 2246097.60 | Картометрический метод | 0.1 | - |
| 1055 | 468986.19 | 2246090.74 | Картометрический метод | 0.1 | - |
| 1056 | 469000.67 | 2246083.17 | Картометрический метод | 0.1 | - |
| 1057 | 469007.38 | 2246079.72 | Картометрический метод | 0.1 | - |
| 1058 | 469020.73 | 2246073.77 | Картометрический метод | 0.1 | - |
| 1059 | 469021.70 | 2246074.06 | Картометрический метод | 0.1 | - |
| 1060 | 469055.99 | 2246056.83 | Картометрический метод | 0.1 | - |
| 1061 | 469069.09 | 2246043.95 | Картометрический метод | 0.1 | - |
| 1062 | 469067.92 | 2246042.50 | Картометрический метод | 0.1 | - |

2. Сведения о характерных точках границ объекта

| Обозначение характерных точек границ | Координаты, м | | Метод определения координат характерной точки | Средняя квадратическая погрешность положения характерной точки (Mt), м | Описание обозначения точки на местности (при наличии) |
|--|---------------|------------|---|---|---|
| | X | Y | | | |
| 1 | 2 | 3 | 4 | 5 | 6 |
| 1063 | 469071.42 | 2246039.43 | Картометрический метод | 0.1 | - |
| 1064 | 469074.75 | 2246036.55 | Картометрический метод | 0.1 | - |
| 1065 | 469075.23 | 2246037.09 | Картометрический метод | 0.1 | - |
| 1066 | 469077.92 | 2246034.44 | Картометрический метод | 0.1 | - |
| 1067 | 469079.65 | 2246032.78 | Картометрический метод | 0.1 | - |
| 1068 | 469085.19 | 2246026.64 | Картометрический метод | 0.1 | - |
| 1069 | 469086.56 | 2246024.71 | Картометрический метод | 0.1 | - |
| 1070 | 469088.77 | 2246021.60 | Картометрический метод | 0.1 | - |
| 1071 | 469086.82 | 2246019.79 | Картометрический метод | 0.1 | - |
| 1072 | 469094.35 | 2246008.15 | Картометрический метод | 0.1 | - |
| 1073 | 469097.76 | 2246003.96 | Картометрический метод | 0.1 | - |
| 1074 | 469101.84 | 2245997.39 | Картометрический метод | 0.1 | - |
| 1075 | 469100.38 | 2245993.48 | Картометрический метод | 0.1 | - |
| 1076 | 469075.81 | 2245972.92 | Картометрический метод | 0.1 | - |
| 1077 | 469053.49 | 2245957.92 | Картометрический метод | 0.1 | - |
| 1008 | 469045.88 | 2245968.45 | Картометрический метод | 0.1 | - |
| 1078 | 468610.34 | 2246154.06 | Картометрический метод | 0.1 | - |
| 1079 | 468609.99 | 2246153.57 | Картометрический метод | 0.1 | - |
| 1080 | 468609.36 | 2246152.67 | Картометрический метод | 0.1 | - |
| 1081 | 468590.93 | 2246163.46 | Картометрический метод | 0.1 | - |
| 1082 | 468591.21 | 2246163.89 | Картометрический метод | 0.1 | - |
| 1083 | 468581.28 | 2246169.11 | Картометрический метод | 0.1 | - |
| 1084 | 468574.54 | 2246172.76 | Картометрический метод | 0.1 | - |
| 1085 | 468560.82 | 2246181.18 | Картометрический метод | 0.1 | - |
| 1086 | 468547.70 | 2246189.35 | Картометрический метод | 0.1 | - |

2. Сведения о характерных точках границ объекта

| Обозначение характерных точек границ | Координаты, м | | Метод определения координат характерной точки | Средняя квадратическая погрешность положения характерной точки (Мт), м | Описание обозначения точки на местности (при наличии) |
|--|---------------|------------|---|---|---|
| | X | Y | | | |
| 1 | 2 | 3 | 4 | 5 | 6 |
| 1087 | 468547.69 | 2246189.11 | Картометрический метод | 0.1 | - |
| 1088 | 468547.44 | 2246189.10 | Картометрический метод | 0.1 | - |
| 1089 | 468547.44 | 2246189.35 | Картометрический метод | 0.1 | - |
| 1090 | 468547.68 | 2246189.36 | Картометрический метод | 0.1 | - |
| 1091 | 468509.02 | 2246213.44 | Картометрический метод | 0.1 | - |
| 1092 | 468493.32 | 2246223.01 | Картометрический метод | 0.1 | - |
| 1093 | 468490.62 | 2246224.63 | Картометрический метод | 0.1 | - |
| 1094 | 468490.30 | 2246224.14 | Картометрический метод | 0.1 | - |
| 1095 | 468487.88 | 2246225.69 | Картометрический метод | 0.1 | - |
| 1096 | 468475.60 | 2246233.06 | Картометрический метод | 0.1 | - |
| 1097 | 468461.67 | 2246241.42 | Картометрический метод | 0.1 | - |
| 1098 | 468347.93 | 2246309.45 | Картометрический метод | 0.1 | - |
| 1099 | 468333.23 | 2246318.23 | Картометрический метод | 0.1 | - |
| 1100 | 468310.66 | 2246331.77 | Картометрический метод | 0.1 | - |
| 1101 | 468049.63 | 2246487.99 | Картометрический метод | 0.1 | - |
| 1102 | 468029.12 | 2246500.21 | Картометрический метод | 0.1 | - |
| 1103 | 467889.59 | 2246583.36 | Картометрический метод | 0.1 | - |
| 1104 | 467635.71 | 2246735.11 | Картометрический метод | 0.1 | - |
| 1105 | 467531.05 | 2246797.36 | Картометрический метод | 0.1 | - |
| 1106 | 467461.54 | 2246839.21 | Картометрический метод | 0.1 | - |
| 1107 | 467440.26 | 2246852.63 | Картометрический метод | 0.1 | - |
| 1108 | 467391.23 | 2246883.96 | Картометрический метод | 0.1 | - |
| 1109 | 467380.40 | 2246889.92 | Картометрический метод | 0.1 | - |
| 1110 | 467352.65 | 2246907.44 | Картометрический метод | 0.1 | - |
| 1111 | 467365.10 | 2246928.70 | Картометрический метод | 0.1 | - |

2. Сведения о характерных точках границ объекта

| Обозначение характерных точек границ | Координаты, м | | Метод определения координат характерной точки | Средняя квадратическая погрешность положения характерной точки (M _t), м | Описание обозначения точки на местности (при наличии) |
|--|---------------|------------|---|--|---|
| | X | Y | | | |
| 1 | 2 | 3 | 4 | 5 | 6 |
| 1112 | 467375.36 | 2246929.81 | Картометрический метод | 0.1 | - |
| 1113 | 467381.08 | 2246930.71 | Картометрический метод | 0.1 | - |
| 1114 | 467400.74 | 2246933.62 | Картометрический метод | 0.1 | - |
| 1115 | 467410.94 | 2246938.85 | Картометрический метод | 0.1 | - |
| 1116 | 467422.83 | 2246941.48 | Картометрический метод | 0.1 | - |
| 1117 | 467746.07 | 2246995.19 | Картометрический метод | 0.1 | - |
| 1118 | 467765.11 | 2246973.07 | Картометрический метод | 0.1 | - |
| 1119 | 467780.50 | 2246958.00 | Картометрический метод | 0.1 | - |
| 1120 | 467800.39 | 2246941.79 | Картометрический метод | 0.1 | - |
| 1121 | 467816.34 | 2246930.08 | Картометрический метод | 0.1 | - |
| 1122 | 467843.50 | 2246911.45 | Картометрический метод | 0.1 | - |
| 1123 | 468258.16 | 2246647.89 | Картометрический метод | 0.1 | - |
| 1124 | 468273.43 | 2246638.10 | Картометрический метод | 0.1 | - |
| 1125 | 468622.50 | 2246412.87 | Картометрический метод | 0.1 | - |
| 1126 | 468658.28 | 2246390.83 | Картометрический метод | 0.1 | - |
| 1127 | 468716.70 | 2246356.50 | Картометрический метод | 0.1 | - |
| 1128 | 468720.46 | 2246361.97 | Картометрический метод | 0.1 | - |
| 1129 | 468723.32 | 2246361.07 | Картометрический метод | 0.1 | - |
| 1130 | 468764.41 | 2246331.25 | Картометрический метод | 0.1 | - |
| 1131 | 468764.66 | 2246329.70 | Картометрический метод | 0.1 | - |
| 1132 | 468754.30 | 2246314.17 | Картометрический метод | 0.1 | - |
| 1133 | 468752.99 | 2246312.20 | Картометрический метод | 0.1 | - |
| 1134 | 468703.08 | 2246236.22 | Картометрический метод | 0.1 | - |
| 1135 | 468695.70 | 2246224.92 | Картометрический метод | 0.1 | - |
| 1136 | 468693.89 | 2246222.12 | Картометрический метод | 0.1 | - |

2. Сведения о характерных точках границ объекта

| Обозначение характерных точек границ | Координаты, м | | Метод определения координат характерной точки | Средняя квадратическая погрешность положения характерной точки (Mт), м | Описание обозначения точки на местности (при наличии) |
|--|---------------|------------|---|---|---|
| | X | Y | | | |
| 1 | 2 | 3 | 4 | 5 | 6 |
| 1137 | 468692.88 | 2246220.57 | Картометрический метод | 0.1 | - |
| 1138 | 468680.85 | 2246201.21 | Картометрический метод | 0.1 | - |
| 1139 | 468671.95 | 2246187.22 | Картометрический метод | 0.1 | - |
| 1140 | 468668.61 | 2246182.31 | Картометрический метод | 0.1 | - |
| 1141 | 468637.88 | 2246139.31 | Картометрический метод | 0.1 | - |
| 1078 | 468610.34 | 2246154.06 | Картометрический метод | 0.1 | - |
| 1142 | 468583.81 | 2246461.82 | Картометрический метод | 0.1 | - |
| 1143 | 468583.81 | 2246462.07 | Картометрический метод | 0.1 | - |
| 1144 | 468584.06 | 2246462.07 | Картометрический метод | 0.1 | - |
| 1145 | 468584.06 | 2246461.82 | Картометрический метод | 0.1 | - |
| 1142 | 468583.81 | 2246461.82 | Картометрический метод | 0.1 | - |
| 1146 | 468615.41 | 2246438.45 | Картометрический метод | 0.1 | - |
| 1147 | 468615.41 | 2246438.70 | Картометрический метод | 0.1 | - |
| 1148 | 468615.66 | 2246438.69 | Картометрический метод | 0.1 | - |
| 1149 | 468615.66 | 2246438.44 | Картометрический метод | 0.1 | - |
| 1146 | 468615.41 | 2246438.45 | Картометрический метод | 0.1 | - |
| 1150 | 468555.83 | 2246482.28 | Картометрический метод | 0.1 | - |
| 1151 | 468555.83 | 2246482.53 | Картометрический метод | 0.1 | - |
| 1152 | 468556.08 | 2246482.52 | Картометрический метод | 0.1 | - |
| 1153 | 468556.08 | 2246482.27 | Картометрический метод | 0.1 | - |
| 1150 | 468555.83 | 2246482.28 | Картометрический метод | 0.1 | - |
| 1154 | 468562.40 | 2246478.29 | Картометрический метод | 0.1 | - |
| 1155 | 468562.40 | 2246478.54 | Картометрический метод | 0.1 | - |
| 1156 | 468562.65 | 2246478.54 | Картометрический метод | 0.1 | - |
| 1157 | 468562.65 | 2246478.29 | Картометрический метод | 0.1 | - |

2. Сведения о характерных точках границ объекта

| Обозначение характерных точек границ | Координаты, м | | Метод определения координат характерной точки | Средняя квадратическая погрешность положения характерной точки (Мт), м | Описание обозначения точки на местности (при наличии) |
|--|---------------|------------|---|---|---|
| | X | Y | | | |
| 1 | 2 | 3 | 4 | 5 | 6 |
| 1154 | 468562.40 | 2246478.29 | Картометрический метод | 0.1 | - |
| 1158 | 468568.98 | 2246472.72 | Картометрический метод | 0.1 | - |
| 1159 | 468568.98 | 2246472.97 | Картометрический метод | 0.1 | - |
| 1160 | 468569.23 | 2246472.96 | Картометрический метод | 0.1 | - |
| 1161 | 468569.23 | 2246472.71 | Картометрический метод | 0.1 | - |
| 1158 | 468568.98 | 2246472.72 | Картометрический метод | 0.1 | - |
| 1162 | 468576.07 | 2246467.41 | Картометрический метод | 0.1 | - |
| 1163 | 468576.07 | 2246467.66 | Картометрический метод | 0.1 | - |
| 1164 | 468576.32 | 2246467.65 | Картометрический метод | 0.1 | - |
| 1165 | 468576.32 | 2246467.40 | Картометрический метод | 0.1 | - |
| 1162 | 468576.07 | 2246467.41 | Картометрический метод | 0.1 | - |
| 1166 | 468592.07 | 2246455.04 | Картометрический метод | 0.1 | - |
| 1167 | 468592.07 | 2246455.29 | Картометрический метод | 0.1 | - |
| 1168 | 468592.32 | 2246455.29 | Картометрический метод | 0.1 | - |
| 1169 | 468592.32 | 2246455.04 | Картометрический метод | 0.1 | - |
| 1166 | 468592.07 | 2246455.04 | Картометрический метод | 0.1 | - |
| 1170 | 468608.83 | 2246443.09 | Картометрический метод | 0.1 | - |
| 1171 | 468608.84 | 2246443.34 | Картометрический метод | 0.1 | - |
| 1172 | 468609.09 | 2246443.35 | Картометрический метод | 0.1 | - |
| 1173 | 468609.08 | 2246443.10 | Картометрический метод | 0.1 | - |
| 1170 | 468608.83 | 2246443.09 | Картометрический метод | 0.1 | - |
| 1174 | 468600.97 | 2246448.80 | Картометрический метод | 0.1 | - |
| 1175 | 468600.96 | 2246449.05 | Картометрический метод | 0.1 | - |
| 1176 | 468601.21 | 2246449.05 | Картометрический метод | 0.1 | - |
| 1177 | 468601.22 | 2246448.80 | Картометрический метод | 0.1 | - |

2. Сведения о характерных точках границ объекта

| Обозначение характерных точек границ | Координаты, м | | Метод определения координат характерной точки | Средняя квадратическая погрешность положения характерной точки (Мг), м | Описание обозначения точки на местности (при наличии) |
|--|---------------|------------|---|---|---|
| | X | Y | | | |
| 1 | 2 | 3 | 4 | 5 | 6 |
| 1174 | 468600.97 | 2246448.80 | Картометрический метод | 0.1 | - |
| 1178 | 468622.89 | 2246433.66 | Картометрический метод | 0.1 | - |
| 1179 | 468622.90 | 2246433.91 | Картометрический метод | 0.1 | - |
| 1180 | 468623.15 | 2246433.90 | Картометрический метод | 0.1 | - |
| 1181 | 468623.14 | 2246433.65 | Картометрический метод | 0.1 | - |
| 1178 | 468622.89 | 2246433.66 | Картометрический метод | 0.1 | - |
| 1182 | 468662.74 | 2246407.09 | Картометрический метод | 0.1 | - |
| 1183 | 468662.74 | 2246407.34 | Картометрический метод | 0.1 | - |
| 1184 | 468662.99 | 2246407.35 | Картометрический метод | 0.1 | - |
| 1185 | 468662.99 | 2246407.10 | Картометрический метод | 0.1 | - |
| 1182 | 468662.74 | 2246407.09 | Картометрический метод | 0.1 | - |
| 1186 | 468656.55 | 2246410.94 | Картометрический метод | 0.1 | - |
| 1187 | 468656.55 | 2246411.19 | Картометрический метод | 0.1 | - |
| 1188 | 468656.80 | 2246411.20 | Картометрический метод | 0.1 | - |
| 1189 | 468656.80 | 2246410.95 | Картометрический метод | 0.1 | - |
| 1186 | 468656.55 | 2246410.94 | Картометрический метод | 0.1 | - |
| 1190 | 468670.22 | 2246403.10 | Картометрический метод | 0.1 | - |
| 1191 | 468670.22 | 2246403.35 | Картометрический метод | 0.1 | - |
| 1192 | 468670.47 | 2246403.35 | Картометрический метод | 0.1 | - |
| 1193 | 468670.47 | 2246403.10 | Картометрический метод | 0.1 | - |
| 1190 | 468670.22 | 2246403.10 | Картометрический метод | 0.1 | - |
| 1194 | 468690.34 | 2246389.55 | Картометрический метод | 0.1 | - |
| 1195 | 468690.34 | 2246389.80 | Картометрический метод | 0.1 | - |
| 1196 | 468690.59 | 2246389.81 | Картометрический метод | 0.1 | - |
| 1197 | 468690.59 | 2246389.56 | Картометрический метод | 0.1 | - |

2. Сведения о характерных точках границ объекта

| Обозначение характерных точек границ | Координаты, м | | Метод определения координат характерной точки | Средняя квадратическая погрешность положения характерной точки (Mt), м | Описание обозначения точки на местности (при наличии) |
|--|---------------|------------|---|---|---|
| | X | Y | | | |
| 1 | 2 | 3 | 4 | 5 | 6 |
| 1194 | 468690.34 | 2246389.55 | Картометрический метод | 0.1 | - |
| 1198 | 468696.79 | 2246385.44 | Картометрический метод | 0.1 | - |
| 1199 | 468696.79 | 2246385.69 | Картометрический метод | 0.1 | - |
| 1200 | 468697.04 | 2246385.68 | Картометрический метод | 0.1 | - |
| 1201 | 468697.04 | 2246385.43 | Картометрический метод | 0.1 | - |
| 1198 | 468696.79 | 2246385.44 | Картометрический метод | 0.1 | - |
| 1202 | 468721.68 | 2246362.33 | Картометрический метод | 0.1 | - |
| 1203 | 468721.68 | 2246362.58 | Картометрический метод | 0.1 | - |
| 1204 | 468721.93 | 2246362.57 | Картометрический метод | 0.1 | - |
| 1205 | 468721.93 | 2246362.32 | Картометрический метод | 0.1 | - |
| 1202 | 468721.68 | 2246362.33 | Картометрический метод | 0.1 | - |
| 1206 | 468717.42 | 2246372.02 | Картометрический метод | 0.1 | - |
| 1207 | 468717.42 | 2246372.27 | Картометрический метод | 0.1 | - |
| 1208 | 468717.67 | 2246372.27 | Картометрический метод | 0.1 | - |
| 1209 | 468717.67 | 2246372.02 | Картометрический метод | 0.1 | - |
| 1206 | 468717.42 | 2246372.02 | Картометрический метод | 0.1 | - |
| 1210 | 468703.36 | 2246381.32 | Картометрический метод | 0.1 | - |
| 1211 | 468703.36 | 2246381.57 | Картометрический метод | 0.1 | - |
| 1212 | 468703.61 | 2246381.57 | Картометрический метод | 0.1 | - |
| 1213 | 468703.61 | 2246381.32 | Картометрический метод | 0.1 | - |
| 1210 | 468703.36 | 2246381.32 | Картометрический метод | 0.1 | - |
| 1214 | 468725.42 | 2246366.44 | Картометрический метод | 0.1 | - |
| 1215 | 468725.42 | 2246366.69 | Картометрический метод | 0.1 | - |
| 1216 | 468725.67 | 2246366.69 | Картометрический метод | 0.1 | - |
| 1217 | 468725.67 | 2246366.44 | Картометрический метод | 0.1 | - |

2. Сведения о характерных точках границ объекта

| Обозначение характерных точек границ | Координаты, м | | Метод определения координат характерной точки | Средняя квадратическая погрешность положения характерной точки (M _t), м | Описание обозначения точки на местности (при наличии) |
|--|---------------|------------|---|--|---|
| | X | Y | | | |
| 1 | 2 | 3 | 4 | 5 | 6 |
| 1214 | 468725.42 | 2246366.44 | Картометрический метод | 0.1 | - |
| 1218 | 468629.34 | 2246428.87 | Картометрический метод | 0.1 | - |
| 1219 | 468629.35 | 2246429.12 | Картометрический метод | 0.1 | - |
| 1220 | 468629.59 | 2246429.12 | Картометрический метод | 0.1 | - |
| 1221 | 468629.59 | 2246428.87 | Картометрический метод | 0.1 | - |
| 1218 | 468629.34 | 2246428.87 | Картометрический метод | 0.1 | - |
| 1222 | 468677.19 | 2246398.72 | Картометрический метод | 0.1 | - |
| 1223 | 468677.18 | 2246398.97 | Картометрический метод | 0.1 | - |
| 1224 | 468677.43 | 2246398.98 | Картометрический метод | 0.1 | - |
| 1225 | 468677.44 | 2246398.73 | Картометрический метод | 0.1 | - |
| 1222 | 468677.19 | 2246398.72 | Картометрический метод | 0.1 | - |
| 1226 | 468710.20 | 2246376.53 | Картометрический метод | 0.1 | - |
| 1227 | 468710.20 | 2246376.78 | Картометрический метод | 0.1 | - |
| 1228 | 468710.45 | 2246376.78 | Картометрический метод | 0.1 | - |
| 1229 | 468710.45 | 2246376.53 | Картометрический метод | 0.1 | - |
| 1226 | 468710.20 | 2246376.53 | Картометрический метод | 0.1 | - |
| 1230 | 468716.66 | 2246357.27 | Картометрический метод | 0.1 | - |
| 1231 | 468716.65 | 2246357.52 | Картометрический метод | 0.1 | - |
| 1232 | 468716.90 | 2246357.53 | Картометрический метод | 0.1 | - |
| 1233 | 468716.91 | 2246357.28 | Картометрический метод | 0.1 | - |
| 1230 | 468716.66 | 2246357.27 | Картометрический метод | 0.1 | - |
| 1234 | 468725.81 | 2246367.25 | Картометрический метод | 0.1 | - |
| 1235 | 468725.81 | 2246367.50 | Картометрический метод | 0.1 | - |
| 1236 | 468726.06 | 2246367.49 | Картометрический метод | 0.1 | - |
| 1237 | 468726.06 | 2246367.24 | Картометрический метод | 0.1 | - |

2. Сведения о характерных точках границ объекта

| Обозначение характерных точек границ | Координаты, м | | Метод определения координат характерной точки | Средняя квадратическая погрешность положения характерной точки (Mt), м | Описание обозначения точки на местности (при наличии) |
|--|---------------|------------|---|---|---|
| | X | Y | | | |
| 1 | 2 | 3 | 4 | 5 | 6 |
| 1234 | 468725.81 | 2246367.25 | Картометрический метод | 0.1 | - |
| 1238 | 468642.49 | 2246419.57 | Картометрический метод | 0.1 | - |
| 1239 | 468642.49 | 2246419.82 | Картометрический метод | 0.1 | - |
| 1240 | 468642.74 | 2246419.82 | Картометрический метод | 0.1 | - |
| 1241 | 468642.74 | 2246419.57 | Картометрический метод | 0.1 | - |
| 1238 | 468642.49 | 2246419.57 | Картометрический метод | 0.1 | - |
| 1242 | 468731.35 | 2246364.06 | Картометрический метод | 0.1 | - |
| 1243 | 468731.36 | 2246364.31 | Картометрический метод | 0.1 | - |
| 1244 | 468731.61 | 2246364.30 | Картометрический метод | 0.1 | - |
| 1245 | 468731.60 | 2246364.05 | Картометрический метод | 0.1 | - |
| 1242 | 468731.35 | 2246364.06 | Картометрический метод | 0.1 | - |
| 1246 | 468635.91 | 2246424.09 | Картометрический метод | 0.1 | - |
| 1247 | 468635.91 | 2246424.34 | Картометрический метод | 0.1 | - |
| 1248 | 468636.16 | 2246424.35 | Картометрический метод | 0.1 | - |
| 1249 | 468636.16 | 2246424.10 | Картометрический метод | 0.1 | - |
| 1246 | 468635.91 | 2246424.09 | Картометрический метод | 0.1 | - |
| 1250 | 468649.71 | 2246415.06 | Картометрический метод | 0.1 | - |
| 1251 | 468649.71 | 2246415.31 | Картометрический метод | 0.1 | - |
| 1252 | 468649.96 | 2246415.32 | Картометрический метод | 0.1 | - |
| 1253 | 468649.96 | 2246415.07 | Картометрический метод | 0.1 | - |
| 1250 | 468649.71 | 2246415.06 | Картометрический метод | 0.1 | - |
| 1254 | 468737.28 | 2246359.66 | Картометрический метод | 0.1 | - |
| 1255 | 468737.28 | 2246359.91 | Картометрический метод | 0.1 | - |
| 1256 | 468737.53 | 2246359.92 | Картометрический метод | 0.1 | - |
| 1257 | 468737.53 | 2246359.67 | Картометрический метод | 0.1 | - |

2. Сведения о характерных точках границ объекта

| Обозначение характерных точек границ | Координаты, м | | Метод определения координат характерной точки | Средняя квадратическая погрешность положения характерной точки (Мт), м | Описание обозначения точки на местности (при наличии) |
|--|---------------|------------|---|---|---|
| | X | Y | | | |
| 1 | 2 | 3 | 4 | 5 | 6 |
| 1254 | 468737.28 | 2246359.66 | Картометрический метод | 0.1 | - |
| 1258 | 468683.50 | 2246394.20 | Картометрический метод | 0.1 | - |
| 1259 | 468683.50 | 2246394.45 | Картометрический метод | 0.1 | - |
| 1260 | 468683.75 | 2246394.46 | Картометрический метод | 0.1 | - |
| 1261 | 468683.75 | 2246394.21 | Картометрический метод | 0.1 | - |
| 1258 | 468683.50 | 2246394.20 | Картометрический метод | 0.1 | - |
| 1262 | 468702.33 | 2246231.75 | Картометрический метод | 0.1 | - |
| 1263 | 468702.33 | 2246232.00 | Картометрический метод | 0.1 | - |
| 1264 | 468702.58 | 2246231.99 | Картометрический метод | 0.1 | - |
| 1265 | 468702.58 | 2246231.74 | Картометрический метод | 0.1 | - |
| 1262 | 468702.33 | 2246231.75 | Картометрический метод | 0.1 | - |
| 1266 | 468745.15 | 2246353.56 | Картометрический метод | 0.1 | - |
| 1267 | 468745.15 | 2246353.81 | Картометрический метод | 0.1 | - |
| 1268 | 468745.40 | 2246353.80 | Картометрический метод | 0.1 | - |
| 1269 | 468745.40 | 2246353.55 | Картометрический метод | 0.1 | - |
| 1266 | 468745.15 | 2246353.56 | Картометрический метод | 0.1 | - |
| 1270 | 468676.67 | 2246192.83 | Картометрический метод | 0.1 | - |
| 1271 | 468676.67 | 2246193.08 | Картометрический метод | 0.1 | - |
| 1272 | 468676.92 | 2246193.07 | Картометрический метод | 0.1 | - |
| 1273 | 468676.92 | 2246192.82 | Картометрический метод | 0.1 | - |
| 1270 | 468676.67 | 2246192.83 | Картометрический метод | 0.1 | - |
| 1274 | 468696.79 | 2246223.51 | Картометрический метод | 0.1 | - |
| 1275 | 468696.79 | 2246223.76 | Картометрический метод | 0.1 | - |
| 1276 | 468697.04 | 2246223.77 | Картометрический метод | 0.1 | - |
| 1277 | 468697.04 | 2246223.52 | Картометрический метод | 0.1 | - |

2. Сведения о характерных точках границ объекта

| Обозначение характерных точек границ | Координаты, м | | Метод определения координат характерной точки | Средняя квадратическая погрешность положения характерной точки (Мт), м | Описание обозначения точки на местности (при наличии) |
|--|---------------|------------|---|---|---|
| | X | Y | | | |
| 1 | 2 | 3 | 4 | 5 | 6 |
| 1274 | 468696.79 | 2246223.51 | Картометрический метод | 0.1 | - |
| 1278 | 468713.68 | 2246248.75 | Картометрический метод | 0.1 | - |
| 1279 | 468713.68 | 2246249.00 | Картометрический метод | 0.1 | - |
| 1280 | 468713.93 | 2246249.01 | Картометрический метод | 0.1 | - |
| 1281 | 468713.93 | 2246248.76 | Картометрический метод | 0.1 | - |
| 1278 | 468713.68 | 2246248.75 | Картометрический метод | 0.1 | - |
| 1282 | 468728.00 | 2246269.07 | Картометрический метод | 0.1 | - |
| 1283 | 468728.00 | 2246269.32 | Картометрический метод | 0.1 | - |
| 1284 | 468728.25 | 2246269.32 | Картометрический метод | 0.1 | - |
| 1285 | 468728.25 | 2246269.07 | Картометрический метод | 0.1 | - |
| 1282 | 468728.00 | 2246269.07 | Картометрический метод | 0.1 | - |
| 1286 | 468680.92 | 2246200.13 | Картометрический метод | 0.1 | - |
| 1287 | 468680.92 | 2246200.38 | Картометрический метод | 0.1 | - |
| 1288 | 468681.17 | 2246200.38 | Картометрический метод | 0.1 | - |
| 1289 | 468681.17 | 2246200.13 | Картометрический метод | 0.1 | - |
| 1286 | 468680.92 | 2246200.13 | Картометрический метод | 0.1 | - |
| 1290 | 468686.21 | 2246207.58 | Картометрический метод | 0.1 | - |
| 1291 | 468686.21 | 2246207.83 | Картометрический метод | 0.1 | - |
| 1292 | 468686.46 | 2246207.82 | Картометрический метод | 0.1 | - |
| 1293 | 468686.46 | 2246207.57 | Картометрический метод | 0.1 | - |
| 1290 | 468686.21 | 2246207.58 | Картометрический метод | 0.1 | - |
| 1294 | 468707.62 | 2246240.11 | Картометрический метод | 0.1 | - |
| 1295 | 468707.62 | 2246240.36 | Картометрический метод | 0.1 | - |
| 1296 | 468707.87 | 2246240.37 | Картометрический метод | 0.1 | - |
| 1297 | 468707.87 | 2246240.12 | Картометрический метод | 0.1 | - |

2. Сведения о характерных точках границ объекта

| Обозначение характерных точек границ | Координаты, м | | Метод определения координат характерной точки | Средняя квадратическая погрешность положения характерной точки (M), м | Описание обозначения точки на местности (при наличии) |
|--|---------------|------------|---|--|---|
| | X | Y | | | |
| 1 | 2 | 3 | 4 | 5 | 6 |
| 1294 | 468707.62 | 2246240.11 | Картометрический метод | 0.1 | - |
| 1298 | 468721.29 | 2246259.78 | Картометрический метод | 0.1 | - |
| 1299 | 468721.29 | 2246260.03 | Картометрический метод | 0.1 | - |
| 1300 | 468721.54 | 2246260.02 | Картометрический метод | 0.1 | - |
| 1301 | 468721.54 | 2246259.77 | Картометрический метод | 0.1 | - |
| 1298 | 468721.29 | 2246259.78 | Картометрический метод | 0.1 | - |
| 1302 | 468751.99 | 2246349.58 | Картометрический метод | 0.1 | - |
| 1303 | 468751.99 | 2246349.83 | Картометрический метод | 0.1 | - |
| 1304 | 468752.24 | 2246349.82 | Картометрический метод | 0.1 | - |
| 1305 | 468752.24 | 2246349.57 | Картометрический метод | 0.1 | - |
| 1302 | 468751.99 | 2246349.58 | Картометрический метод | 0.1 | - |
| 1306 | 468759.85 | 2246344.26 | Картометрический метод | 0.1 | - |
| 1307 | 468759.85 | 2246344.51 | Картометрический метод | 0.1 | - |
| 1308 | 468760.10 | 2246344.51 | Картометрический метод | 0.1 | - |
| 1309 | 468760.10 | 2246344.26 | Картометрический метод | 0.1 | - |
| 1306 | 468759.85 | 2246344.26 | Картометрический метод | 0.1 | - |
| 1310 | 468691.50 | 2246215.95 | Картометрический метод | 0.1 | - |
| 1311 | 468691.50 | 2246216.20 | Картометрический метод | 0.1 | - |
| 1312 | 468691.75 | 2246216.19 | Картометрический метод | 0.1 | - |
| 1313 | 468691.75 | 2246215.94 | Картометрический метод | 0.1 | - |
| 1310 | 468691.50 | 2246215.95 | Картометрический метод | 0.1 | - |
| 1314 | 468733.54 | 2246278.11 | Картометрический метод | 0.1 | - |
| 1315 | 468733.54 | 2246278.36 | Картометрический метод | 0.1 | - |
| 1316 | 468733.79 | 2246278.35 | Картометрический метод | 0.1 | - |
| 1317 | 468733.79 | 2246278.10 | Картометрический метод | 0.1 | - |

2. Сведения о характерных точках границ объекта

| Обозначение характерных точек границ | Координаты, м | | Метод определения координат характерной точки | Средняя квадратическая погрешность положения характерной точки (M _t), м | Описание обозначения точки на местности (при наличии) |
|--|---------------|------------|---|--|---|
| | X | Y | | | |
| 1 | 2 | 3 | 4 | 5 | 6 |
| 1314 | 468733.54 | 2246278.11 | Картометрический метод | 0.1 | - |
| 1318 | 468748.25 | 2246302.81 | Картометрический метод | 0.1 | - |
| 1319 | 468748.25 | 2246303.06 | Картометрический метод | 0.1 | - |
| 1320 | 468748.50 | 2246303.06 | Картометрический метод | 0.1 | - |
| 1321 | 468748.50 | 2246302.81 | Картометрический метод | 0.1 | - |
| 1318 | 468748.25 | 2246302.81 | Картометрический метод | 0.1 | - |
| 1322 | 468737.80 | 2246285.67 | Картометрический метод | 0.1 | - |
| 1323 | 468737.80 | 2246285.92 | Картометрический метод | 0.1 | - |
| 1324 | 468738.05 | 2246285.92 | Картометрический метод | 0.1 | - |
| 1325 | 468738.05 | 2246285.67 | Картометрический метод | 0.1 | - |
| 1322 | 468737.80 | 2246285.67 | Картометрический метод | 0.1 | - |
| 1326 | 468742.71 | 2246293.78 | Картометрический метод | 0.1 | - |
| 1327 | 468742.70 | 2246294.03 | Картометрический метод | 0.1 | - |
| 1328 | 468742.95 | 2246294.04 | Картометрический метод | 0.1 | - |
| 1329 | 468742.96 | 2246293.79 | Картометрический метод | 0.1 | - |
| 1326 | 468742.71 | 2246293.78 | Картометрический метод | 0.1 | - |
| 1330 | 468752.90 | 2246310.25 | Картометрический метод | 0.1 | - |
| 1331 | 468752.89 | 2246310.50 | Картометрический метод | 0.1 | - |
| 1332 | 468753.14 | 2246310.51 | Картометрический метод | 0.1 | - |
| 1333 | 468753.15 | 2246310.26 | Картометрический метод | 0.1 | - |
| 1330 | 468752.90 | 2246310.25 | Картометрический метод | 0.1 | - |
| 1334 | 468673.07 | 2246186.71 | Картометрический метод | 0.1 | - |
| 1335 | 468673.06 | 2246186.96 | Картометрический метод | 0.1 | - |
| 1336 | 468673.31 | 2246186.97 | Картометрический метод | 0.1 | - |
| 1337 | 468673.32 | 2246186.72 | Картометрический метод | 0.1 | - |

2. Сведения о характерных точках границ объекта

| Обозначение характерных точек границ | Координаты, м | | Метод определения координат характерной точки | Средняя квадратическая погрешность положения характерной точки (Mt), м | Описание обозначения точки на местности (при наличии) |
|--|---------------|------------|---|---|---|
| | X | Y | | | |
| 1 | 2 | 3 | 4 | 5 | 6 |
| 1334 | 468673.07 | 2246186.71 | Картометрический метод | 0.1 | - |
| 1338 | 468636.69 | 2246137.97 | Картометрический метод | 0.1 | - |
| 1339 | 468636.69 | 2246138.22 | Картометрический метод | 0.1 | - |
| 1340 | 468636.94 | 2246138.21 | Картометрический метод | 0.1 | - |
| 1341 | 468636.94 | 2246137.96 | Картометрический метод | 0.1 | - |
| 1338 | 468636.69 | 2246137.97 | Картометрический метод | 0.1 | - |
| 1342 | 468649.60 | 2246151.52 | Картометрический метод | 0.1 | - |
| 1343 | 468649.59 | 2246151.77 | Картометрический метод | 0.1 | - |
| 1344 | 468649.84 | 2246151.76 | Картометрический метод | 0.1 | - |
| 1345 | 468649.85 | 2246151.51 | Картометрический метод | 0.1 | - |
| 1342 | 468649.60 | 2246151.52 | Картометрический метод | 0.1 | - |
| 1346 | 468623.15 | 2246144.60 | Картометрический метод | 0.1 | - |
| 1347 | 468623.15 | 2246144.85 | Картометрический метод | 0.1 | - |
| 1348 | 468623.40 | 2246144.85 | Картометрический метод | 0.1 | - |
| 1349 | 468623.40 | 2246144.60 | Картометрический метод | 0.1 | - |
| 1346 | 468623.15 | 2246144.60 | Картометрический метод | 0.1 | - |
| 1350 | 468643.39 | 2246142.48 | Картометрический метод | 0.1 | - |
| 1351 | 468643.39 | 2246142.73 | Картометрический метод | 0.1 | - |
| 1352 | 468643.64 | 2246142.74 | Картометрический метод | 0.1 | - |
| 1353 | 468643.64 | 2246142.49 | Картометрический метод | 0.1 | - |
| 1350 | 468643.39 | 2246142.48 | Картометрический метод | 0.1 | - |
| 1354 | 468667.90 | 2246171.11 | Картометрический метод | 0.1 | - |
| 1355 | 468667.90 | 2246171.36 | Картометрический метод | 0.1 | - |
| 1356 | 468668.15 | 2246171.35 | Картометрический метод | 0.1 | - |
| 1357 | 468668.15 | 2246171.10 | Картометрический метод | 0.1 | - |

2. Сведения о характерных точках границ объекта

| Обозначение характерных точек границ | Координаты, м | | Метод определения координат характерной точки | Средняя квадратическая погрешность положения характерной точки (M _t), м | Описание обозначения точки на местности (при наличии) |
|--|---------------|------------|---|--|---|
| | X | Y | | | |
| 1 | 2 | 3 | 4 | 5 | 6 |
| 1354 | 468667.90 | 2246171.11 | Картометрический метод | 0.1 | - |
| 1358 | 468665.19 | 2246174.50 | Картометрический метод | 0.1 | - |
| 1359 | 468665.19 | 2246174.75 | Картометрический метод | 0.1 | - |
| 1360 | 468665.44 | 2246174.74 | Картометрический метод | 0.1 | - |
| 1361 | 468665.44 | 2246174.49 | Картометрический метод | 0.1 | - |
| 1358 | 468665.19 | 2246174.50 | Картометрический метод | 0.1 | - |
| 1362 | 468667.12 | 2246171.50 | Картометрический метод | 0.1 | - |
| 1363 | 468667.12 | 2246171.75 | Картометрический метод | 0.1 | - |
| 1364 | 468667.37 | 2246171.76 | Картометрический метод | 0.1 | - |
| 1365 | 468667.37 | 2246171.51 | Картометрический метод | 0.1 | - |
| 1362 | 468667.12 | 2246171.50 | Картометрический метод | 0.1 | - |
| 1366 | 468656.94 | 2246163.07 | Картометрический метод | 0.1 | - |
| 1367 | 468656.94 | 2246163.32 | Картометрический метод | 0.1 | - |
| 1368 | 468657.19 | 2246163.32 | Картометрический метод | 0.1 | - |
| 1369 | 468657.19 | 2246163.07 | Картометрический метод | 0.1 | - |
| 1366 | 468656.94 | 2246163.07 | Картометрический метод | 0.1 | - |
| 1370 | 468630.88 | 2246140.62 | Картометрический метод | 0.1 | - |
| 1371 | 468630.88 | 2246140.87 | Картометрический метод | 0.1 | - |
| 1372 | 468631.13 | 2246140.87 | Картометрический метод | 0.1 | - |
| 1373 | 468631.13 | 2246140.62 | Картометрический метод | 0.1 | - |
| 1370 | 468630.88 | 2246140.62 | Картометрический метод | 0.1 | - |
| 1374 | 468614.76 | 2246149.26 | Картометрический метод | 0.1 | - |
| 1375 | 468614.76 | 2246149.51 | Картометрический метод | 0.1 | - |
| 1376 | 468615.01 | 2246149.50 | Картометрический метод | 0.1 | - |
| 1377 | 468615.01 | 2246149.25 | Картометрический метод | 0.1 | - |

2. Сведения о характерных точках границ объекта

| Обозначение характерных точек границ | Координаты, м | | Метод определения координат характерной точки | Средняя квадратическая погрешность положения характерной точки (M _t), м | Описание обозначения точки на местности (при наличии) |
|--|---------------|------------|---|--|---|
| | X | Y | | | |
| 1 | 2 | 3 | 4 | 5 | 6 |
| 1374 | 468614.76 | 2246149.26 | Картометрический метод | 0.1 | - |
| 1378 | 468594.14 | 2246160.54 | Картометрический метод | 0.1 | - |
| 1379 | 468594.13 | 2246160.79 | Картометрический метод | 0.1 | - |
| 1380 | 468594.38 | 2246160.79 | Картометрический метод | 0.1 | - |
| 1381 | 468594.39 | 2246160.54 | Картометрический метод | 0.1 | - |
| 1378 | 468594.14 | 2246160.54 | Картометрический метод | 0.1 | - |
| 1382 | 468581.62 | 2246168.12 | Картометрический метод | 0.1 | - |
| 1383 | 468581.62 | 2246168.37 | Картометрический метод | 0.1 | - |
| 1384 | 468581.87 | 2246168.36 | Картометрический метод | 0.1 | - |
| 1385 | 468581.87 | 2246168.11 | Картометрический метод | 0.1 | - |
| 1382 | 468581.62 | 2246168.12 | Картометрический метод | 0.1 | - |
| 1386 | 468600.58 | 2246156.69 | Картометрический метод | 0.1 | - |
| 1387 | 468600.58 | 2246156.94 | Картометрический метод | 0.1 | - |
| 1388 | 468600.83 | 2246156.95 | Картометрический метод | 0.1 | - |
| 1389 | 468600.83 | 2246156.70 | Картометрический метод | 0.1 | - |
| 1386 | 468600.58 | 2246156.69 | Картометрический метод | 0.1 | - |
| 1390 | 468588.72 | 2246164.00 | Картометрический метод | 0.1 | - |
| 1391 | 468588.71 | 2246164.25 | Картометрический метод | 0.1 | - |
| 1392 | 468588.96 | 2246164.25 | Картометрический метод | 0.1 | - |
| 1393 | 468588.97 | 2246164.00 | Картометрический метод | 0.1 | - |
| 1390 | 468588.72 | 2246164.00 | Картометрический метод | 0.1 | - |
| 1394 | 468607.54 | 2246152.97 | Картометрический метод | 0.1 | - |
| 1395 | 468607.55 | 2246153.22 | Картометрический метод | 0.1 | - |
| 1396 | 468607.80 | 2246153.23 | Картометрический метод | 0.1 | - |
| 1397 | 468607.79 | 2246152.98 | Картометрический метод | 0.1 | - |

2. Сведения о характерных точках границ объекта

| Обозначение характерных точек границ | Координаты, м | | Метод определения координат характерной точки | Средняя квадратическая погрешность положения характерной точки (Mt), м | Описание обозначения точки на местности (при наличии) |
|--|---------------|------------|---|---|---|
| | X | Y | | | |
| 1 | 2 | 3 | 4 | 5 | 6 |
| 1394 | 468607.54 | 2246152.97 | Картометрический метод | 0.1 | - |
| 1398 | 468509.53 | 2246211.82 | Картометрический метод | 0.1 | - |
| 1399 | 468509.53 | 2246212.07 | Картометрический метод | 0.1 | - |
| 1400 | 468509.78 | 2246212.08 | Картометрический метод | 0.1 | - |
| 1401 | 468509.78 | 2246211.83 | Картометрический метод | 0.1 | - |
| 1398 | 468509.53 | 2246211.82 | Картометрический метод | 0.1 | - |
| 1402 | 468515.97 | 2246208.24 | Картометрический метод | 0.1 | - |
| 1403 | 468515.97 | 2246208.49 | Картометрический метод | 0.1 | - |
| 1404 | 468516.22 | 2246208.48 | Картометрический метод | 0.1 | - |
| 1405 | 468516.22 | 2246208.23 | Картометрический метод | 0.1 | - |
| 1402 | 468515.97 | 2246208.24 | Картометрический метод | 0.1 | - |
| 1406 | 468527.71 | 2246200.67 | Картометрический метод | 0.1 | - |
| 1407 | 468527.71 | 2246200.92 | Картометрический метод | 0.1 | - |
| 1408 | 468527.96 | 2246200.91 | Картометрический метод | 0.1 | - |
| 1409 | 468527.96 | 2246200.66 | Картометрический метод | 0.1 | - |
| 1406 | 468527.71 | 2246200.67 | Картометрический метод | 0.1 | - |
| 1410 | 468521.78 | 2246204.64 | Картометрический метод | 0.1 | - |
| 1411 | 468521.78 | 2246204.89 | Картометрический метод | 0.1 | - |
| 1412 | 468522.03 | 2246204.89 | Картометрический метод | 0.1 | - |
| 1413 | 468522.03 | 2246204.64 | Картометрический метод | 0.1 | - |
| 1410 | 468521.78 | 2246204.64 | Картометрический метод | 0.1 | - |
| 1414 | 468502.95 | 2246215.68 | Картометрический метод | 0.1 | - |
| 1415 | 468502.95 | 2246215.93 | Картометрический метод | 0.1 | - |
| 1416 | 468503.20 | 2246215.92 | Картометрический метод | 0.1 | - |
| 1417 | 468503.20 | 2246215.67 | Картометрический метод | 0.1 | - |

2. Сведения о характерных точках границ объекта

| Обозначение характерных точек границ | Координаты, м | | Метод определения координат характерной точки | Средняя квадратическая погрешность положения характерной точки (Mт), м | Описание обозначения точки на местности (при наличии) |
|--|---------------|------------|---|---|---|
| | X | Y | | | |
| 1 | 2 | 3 | 4 | 5 | 6 |
| 1414 | 468502.95 | 2246215.68 | Картометрический метод | 0.1 | - |
| 1418 | 468475.35 | 2246232.82 | Картометрический метод | 0.1 | - |
| 1419 | 468475.35 | 2246233.07 | Картометрический метод | 0.1 | - |
| 1096 | 468475.60 | 2246233.06 | Картометрический метод | 0.1 | - |
| 1420 | 468475.60 | 2246232.81 | Картометрический метод | 0.1 | - |
| 1418 | 468475.35 | 2246232.82 | Картометрический метод | 0.1 | - |
| 1421 | 468534.29 | 2246196.94 | Картометрический метод | 0.1 | - |
| 1422 | 468534.29 | 2246197.19 | Картометрический метод | 0.1 | - |
| 1423 | 468534.54 | 2246197.19 | Картометрический метод | 0.1 | - |
| 1424 | 468534.54 | 2246196.94 | Картометрический метод | 0.1 | - |
| 1421 | 468534.29 | 2246196.94 | Картометрический метод | 0.1 | - |
| 1425 | 468496.63 | 2246219.27 | Картометрический метод | 0.1 | - |
| 1426 | 468496.63 | 2246219.52 | Картометрический метод | 0.1 | - |
| 1427 | 468496.88 | 2246219.51 | Картометрический метод | 0.1 | - |
| 1428 | 468496.88 | 2246219.26 | Картометрический метод | 0.1 | - |
| 1425 | 468496.63 | 2246219.27 | Картометрический метод | 0.1 | - |
| 1429 | 468468.52 | 2246236.27 | Картометрический метод | 0.1 | - |
| 1430 | 468468.51 | 2246236.51 | Картометрический метод | 0.1 | - |
| 1431 | 468468.76 | 2246236.51 | Картометрический метод | 0.1 | - |
| 1432 | 468468.77 | 2246236.26 | Картометрический метод | 0.1 | - |
| 1429 | 468468.52 | 2246236.27 | Картометрический метод | 0.1 | - |
| 1433 | 468490.71 | 2246222.71 | Картометрический метод | 0.1 | - |
| 1434 | 468490.70 | 2246222.96 | Картометрический метод | 0.1 | - |
| 1435 | 468490.95 | 2246222.96 | Картометрический метод | 0.1 | - |
| 1436 | 468490.96 | 2246222.71 | Картометрический метод | 0.1 | - |

2. Сведения о характерных точках границ объекта

| Обозначение характерных точек границ | Координаты, м | | Метод определения координат характерной точки | Средняя квадратическая погрешность положения характерной точки (Mt), м | Описание обозначения точки на местности (при наличии) |
|--|---------------|------------|---|---|---|
| | X | Y | | | |
| 1 | 2 | 3 | 4 | 5 | 6 |
| 1433 | 468490.71 | 2246222.71 | Картометрический метод | 0.1 | - |
| 1437 | 468483.60 | 2246227.10 | Картометрический метод | 0.1 | - |
| 1438 | 468483.60 | 2246227.35 | Картометрический метод | 0.1 | - |
| 1439 | 468483.85 | 2246227.34 | Картометрический метод | 0.1 | - |
| 1440 | 468483.85 | 2246227.09 | Картометрический метод | 0.1 | - |
| 1437 | 468483.60 | 2246227.10 | Картометрический метод | 0.1 | - |
| 1441 | 468540.87 | 2246193.10 | Картометрический метод | 0.1 | - |
| 1442 | 468540.87 | 2246193.35 | Картометрический метод | 0.1 | - |
| 1443 | 468541.12 | 2246193.34 | Картометрический метод | 0.1 | - |
| 1444 | 468541.12 | 2246193.09 | Картометрический метод | 0.1 | - |
| 1441 | 468540.87 | 2246193.10 | Картометрический метод | 0.1 | - |
| 1445 | 468430.21 | 2246259.24 | Картометрический метод | 0.1 | - |
| 1446 | 468430.21 | 2246259.49 | Картометрический метод | 0.1 | - |
| 1447 | 468430.46 | 2246259.50 | Картометрический метод | 0.1 | - |
| 1448 | 468430.46 | 2246259.25 | Картометрический метод | 0.1 | - |
| 1445 | 468430.21 | 2246259.24 | Картометрический метод | 0.1 | - |
| 1449 | 468461.42 | 2246241.17 | Картометрический метод | 0.1 | - |
| 1450 | 468461.42 | 2246241.42 | Картометрический метод | 0.1 | - |
| 1097 | 468461.67 | 2246241.42 | Картометрический метод | 0.1 | - |
| 1451 | 468461.67 | 2246241.17 | Картометрический метод | 0.1 | - |
| 1449 | 468461.42 | 2246241.17 | Картометрический метод | 0.1 | - |
| 1452 | 468453.81 | 2246245.29 | Картометрический метод | 0.1 | - |
| 1453 | 468453.81 | 2246245.54 | Картометрический метод | 0.1 | - |
| 1454 | 468454.06 | 2246245.54 | Картометрический метод | 0.1 | - |
| 1455 | 468454.06 | 2246245.29 | Картометрический метод | 0.1 | - |

2. Сведения о характерных точках границ объекта

| Обозначение характерных точек границ | Координаты, м | | Метод определения координат характерной точки | Средняя квадратическая погрешность положения характерной точки (Mt), м | Описание обозначения точки на местности (при наличии) |
|--|---------------|------------|---|---|---|
| | X | Y | | | |
| 1 | 2 | 3 | 4 | 5 | 6 |
| 1452 | 468453.81 | 2246245.29 | Картометрический метод | 0.1 | - |
| 1456 | 468446.85 | 2246248.61 | Картометрический метод | 0.1 | - |
| 1457 | 468446.85 | 2246248.86 | Картометрический метод | 0.1 | - |
| 1458 | 468447.10 | 2246248.87 | Картометрический метод | 0.1 | - |
| 1459 | 468447.10 | 2246248.62 | Картометрический метод | 0.1 | - |
| 1456 | 468446.85 | 2246248.61 | Картометрический метод | 0.1 | - |
| 1460 | 468437.18 | 2246254.33 | Картометрический метод | 0.1 | - |
| 1461 | 468437.18 | 2246254.58 | Картометрический метод | 0.1 | - |
| 1462 | 468437.43 | 2246254.59 | Картометрический метод | 0.1 | - |
| 1463 | 468437.43 | 2246254.34 | Картометрический метод | 0.1 | - |
| 1460 | 468437.18 | 2246254.33 | Картометрический метод | 0.1 | - |
| 1464 | 467418.33 | 2246865.51 | Картометрический метод | 0.1 | - |
| 1465 | 467418.34 | 2246865.76 | Картометрический метод | 0.1 | - |
| 1466 | 467418.59 | 2246865.76 | Картометрический метод | 0.1 | - |
| 1467 | 467418.58 | 2246865.51 | Картометрический метод | 0.1 | - |
| 1464 | 467418.33 | 2246865.51 | Картометрический метод | 0.1 | - |
| 1468 | 467411.11 | 2246869.62 | Картометрический метод | 0.1 | - |
| 1469 | 467411.11 | 2246869.88 | Картометрический метод | 0.1 | - |
| 1470 | 467411.36 | 2246869.88 | Картометрический метод | 0.1 | - |
| 1471 | 467411.36 | 2246869.63 | Картометрический метод | 0.1 | - |
| 1468 | 467411.11 | 2246869.62 | Картометрический метод | 0.1 | - |
| 1472 | 467386.35 | 2246884.78 | Картометрический метод | 0.1 | - |
| 1473 | 467386.35 | 2246885.03 | Картометрический метод | 0.1 | - |
| 1474 | 467386.60 | 2246885.02 | Картометрический метод | 0.1 | - |
| 1475 | 467386.60 | 2246884.77 | Картометрический метод | 0.1 | - |

2. Сведения о характерных точках границ объекта

| Обозначение характерных точек границ | Координаты, м | | Метод определения координат характерной точки | Средняя квадратическая погрешность положения характерной точки (Mt), м | Описание обозначения точки на местности (при наличии) |
|--|---------------|------------|---|---|---|
| | X | Y | | | |
| 1 | 2 | 3 | 4 | 5 | 6 |
| 1472 | 467386.35 | 2246884.78 | Картометрический метод | 0.1 | - |
| 1476 | 467393.70 | 2246880.65 | Картометрический метод | 0.1 | - |
| 1477 | 467393.70 | 2246880.90 | Картометрический метод | 0.1 | - |
| 1478 | 467393.95 | 2246880.91 | Картометрический метод | 0.1 | - |
| 1479 | 467393.95 | 2246880.66 | Картометрический метод | 0.1 | - |
| 1476 | 467393.70 | 2246880.65 | Картометрический метод | 0.1 | - |
| 1480 | 467378.48 | 2246889.55 | Картометрический метод | 0.1 | - |
| 1481 | 467378.48 | 2246889.80 | Картометрический метод | 0.1 | - |
| 1482 | 467378.73 | 2246889.81 | Картометрический метод | 0.1 | - |
| 1483 | 467378.73 | 2246889.56 | Картометрический метод | 0.1 | - |
| 1480 | 467378.48 | 2246889.55 | Картометрический метод | 0.1 | - |
| 1484 | 467402.98 | 2246874.68 | Картометрический метод | 0.1 | - |
| 1485 | 467402.98 | 2246874.93 | Картометрический метод | 0.1 | - |
| 1486 | 467403.23 | 2246874.92 | Картометрический метод | 0.1 | - |
| 1487 | 467403.23 | 2246874.67 | Картометрический метод | 0.1 | - |
| 1484 | 467402.98 | 2246874.68 | Картометрический метод | 0.1 | - |
| 1488 | 467433.29 | 2246856.62 | Картометрический метод | 0.1 | - |
| 1489 | 467433.30 | 2246856.87 | Картометрический метод | 0.1 | - |
| 1490 | 467433.55 | 2246856.86 | Картометрический метод | 0.1 | - |
| 1491 | 467433.54 | 2246856.61 | Картометрический метод | 0.1 | - |
| 1488 | 467433.29 | 2246856.62 | Картометрический метод | 0.1 | - |
| 1492 | 467426.07 | 2246860.59 | Картометрический метод | 0.1 | - |
| 1493 | 467426.07 | 2246860.84 | Картометрический метод | 0.1 | - |
| 1494 | 467426.32 | 2246860.85 | Картометрический метод | 0.1 | - |
| 1495 | 467426.32 | 2246860.60 | Картометрический метод | 0.1 | - |

2. Сведения о характерных точках границ объекта

| Обозначение характерных точек границ | Координаты, м | | Метод определения координат характерной точки | Средняя квадратическая погрешность положения характерной точки (Mt), м | Описание обозначения точки на местности (при наличии) |
|--|---------------|------------|---|---|---|
| | X | Y | | | |
| 1 | 2 | 3 | 4 | 5 | 6 |
| 1492 | 467426.07 | 2246860.59 | Картометрический метод | 0.1 | - |
| 1496 | 469055.96 | 2245956.17 | Картометрический метод | 0.1 | - |
| 1497 | 469055.97 | 2245956.42 | Картометрический метод | 0.1 | - |
| 1498 | 469056.22 | 2245956.43 | Картометрический метод | 0.1 | - |
| 1499 | 469056.21 | 2245956.18 | Картометрический метод | 0.1 | - |
| 1496 | 469055.96 | 2245956.17 | Картометрический метод | 0.1 | - |
| 1500 | 468974.07 | 2246009.98 | Картометрический метод | 0.1 | - |
| 1501 | 468974.07 | 2246010.23 | Картометрический метод | 0.1 | - |
| 1502 | 468974.32 | 2246010.22 | Картометрический метод | 0.1 | - |
| 1503 | 468974.32 | 2246009.97 | Картометрический метод | 0.1 | - |
| 1500 | 468974.07 | 2246009.98 | Картометрический метод | 0.1 | - |
| 1504 | 468969.56 | 2246012.63 | Картометрический метод | 0.1 | - |
| 1505 | 468969.55 | 2246012.88 | Картометрический метод | 0.1 | - |
| 1506 | 468969.80 | 2246012.88 | Картометрический метод | 0.1 | - |
| 1507 | 468969.81 | 2246012.63 | Картометрический метод | 0.1 | - |
| 1504 | 468969.56 | 2246012.63 | Картометрический метод | 0.1 | - |
| 1508 | 468880.82 | 2246051.02 | Картометрический метод | 0.1 | - |
| 1509 | 468880.82 | 2246051.27 | Картометрический метод | 0.1 | - |
| 1510 | 468881.07 | 2246051.28 | Картометрический метод | 0.1 | - |
| 1511 | 468881.07 | 2246051.03 | Картометрический метод | 0.1 | - |
| 1508 | 468880.82 | 2246051.02 | Картометрический метод | 0.1 | - |
| 1512 | 468988.52 | 2246003.21 | Картометрический метод | 0.1 | - |
| 1513 | 468988.51 | 2246003.46 | Картометрический метод | 0.1 | - |
| 1514 | 468988.76 | 2246003.45 | Картометрический метод | 0.1 | - |
| 1515 | 468988.77 | 2246003.20 | Картометрический метод | 0.1 | - |

2. Сведения о характерных точках границ объекта

| Обозначение характерных точек границ | Координаты, м | | Метод определения координат характерной точки | Средняя квадратическая погрешность положения характерной точки (Mt), м | Описание обозначения точки на местности (при наличии) |
|--|---------------|------------|---|---|---|
| | X | Y | | | |
| 1 | 2 | 3 | 4 | 5 | 6 |
| 1512 | 468988.52 | 2246003.21 | Картометрический метод | 0.1 | - |
| 1516 | 469063.31 | 2245947.28 | Картометрический метод | 0.1 | - |
| 1517 | 469063.31 | 2245947.53 | Картометрический метод | 0.1 | - |
| 1518 | 469063.56 | 2245947.52 | Картометрический метод | 0.1 | - |
| 1519 | 469063.56 | 2245947.27 | Картометрический метод | 0.1 | - |
| 1516 | 469063.31 | 2245947.28 | Картометрический метод | 0.1 | - |
| 1520 | 468879.80 | 2246049.43 | Картометрический метод | 0.1 | - |
| 1521 | 468879.79 | 2246049.68 | Картометрический метод | 0.1 | - |
| 1522 | 468880.04 | 2246049.67 | Картометрический метод | 0.1 | - |
| 1523 | 468880.05 | 2246049.42 | Картометрический метод | 0.1 | - |
| 1520 | 468879.80 | 2246049.43 | Картометрический метод | 0.1 | - |
| 1524 | 469049.00 | 2245963.48 | Картометрический метод | 0.1 | - |
| 1525 | 469049.00 | 2245963.73 | Картометрический метод | 0.1 | - |
| 1526 | 469049.25 | 2245963.74 | Картометрический метод | 0.1 | - |
| 1527 | 469049.25 | 2245963.49 | Картометрический метод | 0.1 | - |
| 1524 | 469049.00 | 2245963.48 | Картометрический метод | 0.1 | - |
| 1528 | 469042.95 | 2245970.79 | Картометрический метод | 0.1 | - |
| 1529 | 469042.94 | 2245971.04 | Картометрический метод | 0.1 | - |
| 1530 | 469043.19 | 2245971.05 | Картометрический метод | 0.1 | - |
| 1531 | 469043.20 | 2245970.80 | Картометрический метод | 0.1 | - |
| 1528 | 469042.95 | 2245970.79 | Картометрический метод | 0.1 | - |
| 1532 | 469181.83 | 2245703.25 | Картометрический метод | 0.1 | - |
| 1533 | 469181.83 | 2245703.50 | Картометрический метод | 0.1 | - |
| 1534 | 469182.08 | 2245703.51 | Картометрический метод | 0.1 | - |
| 1535 | 469182.08 | 2245703.26 | Картометрический метод | 0.1 | - |

2. Сведения о характерных точках границ объекта

| Обозначение характерных точек границ | Координаты, м | | Метод определения координат характерной точки | Средняя квадратическая погрешность положения характерной точки (Mт), м | Описание обозначения точки на местности (при наличии) |
|--|---------------|------------|---|---|---|
| | X | Y | | | |
| 1 | 2 | 3 | 4 | 5 | 6 |
| 1532 | 469181.83 | 2245703.25 | Картометрический метод | 0.1 | - |
| 1536 | 468855.67 | 2246050.10 | Картометрический метод | 0.1 | - |
| 1537 | 468855.67 | 2246050.35 | Картометрический метод | 0.1 | - |
| 1538 | 468855.92 | 2246050.34 | Картометрический метод | 0.1 | - |
| 1539 | 468855.92 | 2246050.09 | Картометрический метод | 0.1 | - |
| 1536 | 468855.67 | 2246050.10 | Картометрический метод | 0.1 | - |
| 1540 | 468851.55 | 2246051.69 | Картометрический метод | 0.1 | - |
| 1541 | 468851.56 | 2246051.94 | Картометрический метод | 0.1 | - |
| 1542 | 468851.81 | 2246051.93 | Картометрический метод | 0.1 | - |
| 1543 | 468851.80 | 2246051.68 | Картометрический метод | 0.1 | - |
| 1540 | 468851.55 | 2246051.69 | Картометрический метод | 0.1 | - |
| 1544 | 468845.24 | 2246054.61 | Картометрический метод | 0.1 | - |
| 1545 | 468845.23 | 2246054.86 | Картометрический метод | 0.1 | - |
| 1546 | 468845.48 | 2246054.87 | Картометрический метод | 0.1 | - |
| 1547 | 468845.49 | 2246054.62 | Картометрический метод | 0.1 | - |
| 1544 | 468845.24 | 2246054.61 | Картометрический метод | 0.1 | - |
| 1548 | 468860.96 | 2246047.30 | Картометрический метод | 0.1 | - |
| 1549 | 468860.96 | 2246047.55 | Картометрический метод | 0.1 | - |
| 1550 | 468861.21 | 2246047.56 | Картометрический метод | 0.1 | - |
| 1551 | 468861.21 | 2246047.31 | Картометрический метод | 0.1 | - |
| 1548 | 468860.96 | 2246047.30 | Картометрический метод | 0.1 | - |
| 1552 | 468870.89 | 2246042.00 | Картометрический метод | 0.1 | - |
| 1553 | 468870.89 | 2246042.25 | Картометрический метод | 0.1 | - |
| 1554 | 468871.14 | 2246042.24 | Картометрический метод | 0.1 | - |
| 1555 | 468871.14 | 2246041.99 | Картометрический метод | 0.1 | - |

2. Сведения о характерных точках границ объекта

| Обозначение характерных точек границ | Координаты, м | | Метод определения координат характерной точки | Средняя квадратическая погрешность положения характерной точки (Mt), м | Описание обозначения точки на местности (при наличии) |
|--|---------------|------------|---|---|---|
| | X | Y | | | |
| 1 | 2 | 3 | 4 | 5 | 6 |
| 1552 | 468870.89 | 2246042.00 | Картометрический метод | 0.1 | - |
| 1556 | 468867.15 | 2246044.38 | Картометрический метод | 0.1 | - |
| 1557 | 468867.15 | 2246044.63 | Картометрический метод | 0.1 | - |
| 1558 | 468867.40 | 2246044.64 | Картометрический метод | 0.1 | - |
| 1559 | 468867.40 | 2246044.39 | Картометрический метод | 0.1 | - |
| 1556 | 468867.15 | 2246044.38 | Картометрический метод | 0.1 | - |
| 1560 | 468684.92 | 2246131.13 | Картометрический метод | 0.1 | - |
| 1561 | 468684.92 | 2246131.38 | Картометрический метод | 0.1 | - |
| 1562 | 468685.17 | 2246131.37 | Картометрический метод | 0.1 | - |
| 1563 | 468685.17 | 2246131.12 | Картометрический метод | 0.1 | - |
| 1560 | 468684.92 | 2246131.13 | Картометрический метод | 0.1 | - |
| 1564 | 468682.86 | 2246133.38 | Картометрический метод | 0.1 | - |
| 1565 | 468682.86 | 2246133.63 | Картометрический метод | 0.1 | - |
| 1566 | 468683.11 | 2246133.63 | Картометрический метод | 0.1 | - |
| 1567 | 468683.11 | 2246133.38 | Картометрический метод | 0.1 | - |
| 1564 | 468682.86 | 2246133.38 | Картометрический метод | 0.1 | - |
| 1568 | 468686.22 | 2246141.61 | Картометрический метод | 0.1 | - |
| 1569 | 468686.21 | 2246141.86 | Картометрический метод | 0.1 | - |
| 1570 | 468686.46 | 2246141.86 | Картометрический метод | 0.1 | - |
| 1571 | 468686.47 | 2246141.61 | Картометрический метод | 0.1 | - |
| 1568 | 468686.22 | 2246141.61 | Картометрический метод | 0.1 | - |
| 1572 | 468700.78 | 2246122.76 | Картометрический метод | 0.1 | - |
| 1573 | 468700.78 | 2246123.01 | Картометрический метод | 0.1 | - |
| 1574 | 468701.03 | 2246123.00 | Картометрический метод | 0.1 | - |
| 1575 | 468701.03 | 2246122.75 | Картометрический метод | 0.1 | - |

2. Сведения о характерных точках границ объекта

| Обозначение характерных точек границ | Координаты, м | | Метод определения координат характерной точки | Средняя квадратическая погрешность положения характерной точки (Мт), м | Описание обозначения точки на местности (при наличии) |
|--|---------------|------------|---|---|---|
| | X | Y | | | |
| 1 | 2 | 3 | 4 | 5 | 6 |
| 1572 | 468700.78 | 2246122.76 | Картометрический метод | 0.1 | - |
| 1576 | 468693.57 | 2246126.60 | Картометрический метод | 0.1 | - |
| 1577 | 468693.56 | 2246126.85 | Картометрический метод | 0.1 | - |
| 1578 | 468693.81 | 2246126.86 | Картометрический метод | 0.1 | - |
| 1579 | 468693.82 | 2246126.61 | Картометрический метод | 0.1 | - |
| 1576 | 468693.57 | 2246126.60 | Картометрический метод | 0.1 | - |
| 1580 | 468676.67 | 2246164.06 | Картометрический метод | 0.1 | - |
| 1581 | 468676.67 | 2246164.31 | Картометрический метод | 0.1 | - |
| 1582 | 468676.92 | 2246164.32 | Картометрический метод | 0.1 | - |
| 1583 | 468676.92 | 2246164.07 | Картометрический метод | 0.1 | - |
| 1580 | 468676.67 | 2246164.06 | Картометрический метод | 0.1 | - |
| 1584 | 468675.78 | 2246164.86 | Картометрический метод | 0.1 | - |
| 1585 | 468675.77 | 2246165.11 | Картометрический метод | 0.1 | - |
| 1586 | 468676.02 | 2246165.11 | Картометрический метод | 0.1 | - |
| 1587 | 468676.03 | 2246164.86 | Картометрический метод | 0.1 | - |
| 1584 | 468675.78 | 2246164.86 | Картометрический метод | 0.1 | - |
| 1588 | 468724.39 | 2246229.49 | Картометрический метод | 0.1 | - |
| 1589 | 468724.40 | 2246229.74 | Картометрический метод | 0.1 | - |
| 1590 | 468724.65 | 2246229.73 | Картометрический метод | 0.1 | - |
| 1591 | 468724.64 | 2246229.48 | Картометрический метод | 0.1 | - |
| 1588 | 468724.39 | 2246229.49 | Картометрический метод | 0.1 | - |
| 1592 | 468741.15 | 2246213.34 | Картометрический метод | 0.1 | - |
| 1593 | 468741.15 | 2246213.59 | Картометрический метод | 0.1 | - |
| 1594 | 468741.40 | 2246213.59 | Картометрический метод | 0.1 | - |
| 1595 | 468741.40 | 2246213.34 | Картометрический метод | 0.1 | - |

2. Сведения о характерных точках границ объекта

| Обозначение характерных точек границ | Координаты, м | | Метод определения координат характерной точки | Средняя квадратическая погрешность положения характерной точки (Mt), м | Описание обозначения точки на местности (при наличии) |
|--|---------------|------------|---|---|---|
| | X | Y | | | |
| 1 | 2 | 3 | 4 | 5 | 6 |
| 1592 | 468741.15 | 2246213.34 | Картометрический метод | 0.1 | - |
| 1596 | 468776.88 | 2246195.69 | Картометрический метод | 0.1 | - |
| 1597 | 468776.89 | 2246195.94 | Картометрический метод | 0.1 | - |
| 1598 | 468777.14 | 2246195.93 | Картометрический метод | 0.1 | - |
| 1599 | 468777.13 | 2246195.68 | Картометрический метод | 0.1 | - |
| 1596 | 468776.88 | 2246195.69 | Картометрический метод | 0.1 | - |
| 1600 | 468721.68 | 2246223.92 | Картометрический метод | 0.1 | - |
| 1601 | 468721.68 | 2246224.17 | Картометрический метод | 0.1 | - |
| 1602 | 468721.93 | 2246224.16 | Картометрический метод | 0.1 | - |
| 1603 | 468721.93 | 2246223.91 | Картометрический метод | 0.1 | - |
| 1600 | 468721.68 | 2246223.92 | Картометрический метод | 0.1 | - |
| 1604 | 468727.61 | 2246220.52 | Картометрический метод | 0.1 | - |
| 1605 | 468727.61 | 2246220.77 | Картометрический метод | 0.1 | - |
| 1606 | 468727.86 | 2246220.78 | Картометрический метод | 0.1 | - |
| 1607 | 468727.86 | 2246220.53 | Картометрический метод | 0.1 | - |
| 1604 | 468727.61 | 2246220.52 | Картометрический метод | 0.1 | - |
| 1608 | 468747.99 | 2246209.49 | Картометрический метод | 0.1 | - |
| 1609 | 468747.99 | 2246209.74 | Картометрический метод | 0.1 | - |
| 1610 | 468748.24 | 2246209.74 | Картометрический метод | 0.1 | - |
| 1611 | 468748.24 | 2246209.49 | Картометрический метод | 0.1 | - |
| 1608 | 468747.99 | 2246209.49 | Картометрический метод | 0.1 | - |
| 1612 | 468734.20 | 2246217.47 | Картометрический метод | 0.1 | - |
| 1613 | 468734.19 | 2246217.72 | Картометрический метод | 0.1 | - |
| 1614 | 468734.44 | 2246217.71 | Картометрический метод | 0.1 | - |
| 1615 | 468734.45 | 2246217.46 | Картометрический метод | 0.1 | - |

2. Сведения о характерных точках границ объекта

| Обозначение характерных точек границ | Координаты, м | | Метод определения координат характерной точки | Средняя квадратическая погрешность положения характерной точки (Mt), м | Описание обозначения точки на местности (при наличии) |
|--|---------------|------------|---|---|---|
| | X | Y | | | |
| 1 | 2 | 3 | 4 | 5 | 6 |
| 1612 | 468734.20 | 2246217.47 | Картометрический метод | 0.1 | - |
| 1616 | 468763.21 | 2246202.32 | Картометрический метод | 0.1 | - |
| 1617 | 468763.21 | 2246202.57 | Картометрический метод | 0.1 | - |
| 1618 | 468763.46 | 2246202.57 | Картометрический метод | 0.1 | - |
| 1619 | 468763.46 | 2246202.32 | Картометрический метод | 0.1 | - |
| 1616 | 468763.21 | 2246202.32 | Картометрический метод | 0.1 | - |
| 1620 | 468754.95 | 2246206.30 | Картометрический метод | 0.1 | - |
| 1621 | 468754.95 | 2246206.55 | Картометрический метод | 0.1 | - |
| 1622 | 468755.20 | 2246206.55 | Картометрический метод | 0.1 | - |
| 1623 | 468755.20 | 2246206.30 | Картометрический метод | 0.1 | - |
| 1620 | 468754.95 | 2246206.30 | Картометрический метод | 0.1 | - |
| 1624 | 468770.69 | 2246198.74 | Картометрический метод | 0.1 | - |
| 1625 | 468770.69 | 2246198.99 | Картометрический метод | 0.1 | - |
| 1626 | 468770.94 | 2246198.98 | Картометрический метод | 0.1 | - |
| 1627 | 468770.94 | 2246198.73 | Картометрический метод | 0.1 | - |
| 1624 | 468770.69 | 2246198.74 | Картометрический метод | 0.1 | - |
| 1628 | 468787.58 | 2246198.93 | Картометрический метод | 0.1 | - |
| 1629 | 468787.58 | 2246199.18 | Картометрический метод | 0.1 | - |
| 1630 | 468787.83 | 2246199.19 | Картометрический метод | 0.1 | - |
| 1631 | 468787.83 | 2246198.94 | Картометрический метод | 0.1 | - |
| 1628 | 468787.58 | 2246198.93 | Картометрический метод | 0.1 | - |
| 1632 | 468829.37 | 2246177.41 | Картометрический метод | 0.1 | - |
| 1633 | 468829.37 | 2246177.66 | Картометрический метод | 0.1 | - |
| 1634 | 468829.62 | 2246177.66 | Картометрический метод | 0.1 | - |
| 1635 | 468829.62 | 2246177.41 | Картометрический метод | 0.1 | - |

2. Сведения о характерных точках границ объекта

| Обозначение характерных точек границ | Координаты, м | | Метод определения координат характерной точки | Средняя квадратическая погрешность положения характерной точки (Mt), м | Описание обозначения точки на местности (при наличии) |
|--|---------------|------------|---|---|---|
| | X | Y | | | |
| 1 | 2 | 3 | 4 | 5 | 6 |
| 1632 | 468829.37 | 2246177.41 | Картометрический метод | 0.1 | - |
| 1636 | 468836.72 | 2246173.44 | Картометрический метод | 0.1 | - |
| 1637 | 468836.72 | 2246173.69 | Картометрический метод | 0.1 | - |
| 1638 | 468836.97 | 2246173.68 | Картометрический метод | 0.1 | - |
| 1639 | 468836.97 | 2246173.43 | Картометрический метод | 0.1 | - |
| 1636 | 468836.72 | 2246173.44 | Картометрический метод | 0.1 | - |
| 1640 | 468834.79 | 2246166.99 | Картометрический метод | 0.1 | - |
| 1641 | 468834.78 | 2246167.24 | Картометрический метод | 0.1 | - |
| 1642 | 468835.03 | 2246167.23 | Картометрический метод | 0.1 | - |
| 1643 | 468835.04 | 2246166.98 | Картометрический метод | 0.1 | - |
| 1640 | 468834.79 | 2246166.99 | Картометрический метод | 0.1 | - |
| 1644 | 468823.05 | 2246180.73 | Картометрический метод | 0.1 | - |
| 1645 | 468823.05 | 2246180.98 | Картометрический метод | 0.1 | - |
| 1646 | 468823.30 | 2246180.98 | Картометрический метод | 0.1 | - |
| 1647 | 468823.30 | 2246180.73 | Картометрический метод | 0.1 | - |
| 1644 | 468823.05 | 2246180.73 | Картометрический метод | 0.1 | - |
| 1648 | 468804.35 | 2246183.73 | Картометрический метод | 0.1 | - |
| 1649 | 468804.35 | 2246183.98 | Картометрический метод | 0.1 | - |
| 1650 | 468804.60 | 2246183.97 | Картометрический метод | 0.1 | - |
| 1651 | 468804.60 | 2246183.72 | Картометрический метод | 0.1 | - |
| 1648 | 468804.35 | 2246183.73 | Картометрический метод | 0.1 | - |
| 1652 | 468805.89 | 2246189.50 | Картометрический метод | 0.1 | - |
| 1653 | 468805.89 | 2246189.75 | Картометрический метод | 0.1 | - |
| 1654 | 468806.14 | 2246189.75 | Картометрический метод | 0.1 | - |
| 1655 | 468806.14 | 2246189.50 | Картометрический метод | 0.1 | - |

2. Сведения о характерных точках границ объекта

| Обозначение характерных точек границ | Координаты, м | | Метод определения координат характерной точки | Средняя квадратическая погрешность положения характерной точки (Mt), м | Описание обозначения точки на местности (при наличии) |
|--|---------------|------------|---|---|---|
| | X | Y | | | |
| 1 | 2 | 3 | 4 | 5 | 6 |
| 1652 | 468805.89 | 2246189.50 | Картометрический метод | 0.1 | - |
| 1656 | 468809.89 | 2246187.25 | Картометрический метод | 0.1 | - |
| 1657 | 468809.89 | 2246187.50 | Картометрический метод | 0.1 | - |
| 1658 | 468810.14 | 2246187.49 | Картометрический метод | 0.1 | - |
| 1659 | 468810.14 | 2246187.24 | Картометрический метод | 0.1 | - |
| 1656 | 468809.89 | 2246187.25 | Картометрический метод | 0.1 | - |
| 1660 | 468815.44 | 2246177.62 | Картометрический метод | 0.1 | - |
| 1661 | 468815.44 | 2246177.87 | Картометрический метод | 0.1 | - |
| 1662 | 468815.70 | 2246177.86 | Картометрический метод | 0.1 | - |
| 1663 | 468815.69 | 2246177.61 | Картометрический метод | 0.1 | - |
| 1660 | 468815.44 | 2246177.62 | Картометрический метод | 0.1 | - |
| 1664 | 468821.89 | 2246174.16 | Картометрический метод | 0.1 | - |
| 1665 | 468821.90 | 2246174.41 | Картометрический метод | 0.1 | - |
| 1666 | 468822.15 | 2246174.41 | Картометрический метод | 0.1 | - |
| 1667 | 468822.14 | 2246174.16 | Картометрический метод | 0.1 | - |
| 1664 | 468821.89 | 2246174.16 | Картометрический метод | 0.1 | - |
| 1668 | 468828.59 | 2246170.85 | Картометрический метод | 0.1 | - |
| 1669 | 468828.60 | 2246171.10 | Картометрический метод | 0.1 | - |
| 1670 | 468828.85 | 2246171.09 | Картометрический метод | 0.1 | - |
| 1671 | 468828.84 | 2246170.84 | Картометрический метод | 0.1 | - |
| 1668 | 468828.59 | 2246170.85 | Картометрический метод | 0.1 | - |
| 1672 | 468793.26 | 2246196.02 | Картометрический метод | 0.1 | - |
| 1673 | 468793.26 | 2246196.27 | Картометрический метод | 0.1 | - |
| 1674 | 468793.51 | 2246196.26 | Картометрический метод | 0.1 | - |
| 1675 | 468793.51 | 2246196.01 | Картометрический метод | 0.1 | - |

2. Сведения о характерных точках границ объекта

| Обозначение характерных точек границ | Координаты, м | | Метод определения координат характерной точки | Средняя квадратическая погрешность положения характерной точки (Mt), м | Описание обозначения точки на местности (при наличии) |
|--|---------------|------------|---|---|---|
| | X | Y | | | |
| 1 | 2 | 3 | 4 | 5 | 6 |
| 1672 | 468793.26 | 2246196.02 | Картометрический метод | 0.1 | - |
| 1676 | 468798.17 | 2246186.52 | Картометрический метод | 0.1 | - |
| 1677 | 468798.16 | 2246186.77 | Картометрический метод | 0.1 | - |
| 1678 | 468798.41 | 2246186.76 | Картометрический метод | 0.1 | - |
| 1679 | 468798.42 | 2246186.51 | Картометрический метод | 0.1 | - |
| 1676 | 468798.17 | 2246186.52 | Картометрический метод | 0.1 | - |
| 1680 | 468809.26 | 2246181.21 | Картометрический метод | 0.1 | - |
| 1681 | 468809.25 | 2246181.46 | Картометрический метод | 0.1 | - |
| 1682 | 468809.50 | 2246181.45 | Картометрический метод | 0.1 | - |
| 1683 | 468809.51 | 2246181.20 | Картометрический метод | 0.1 | - |
| 1680 | 468809.26 | 2246181.21 | Картометрический метод | 0.1 | - |
| 1684 | 468814.66 | 2246185.13 | Картометрический метод | 0.1 | - |
| 1685 | 468814.67 | 2246185.38 | Картометрический метод | 0.1 | - |
| 1686 | 468814.92 | 2246185.37 | Картометрический метод | 0.1 | - |
| 1687 | 468814.91 | 2246185.12 | Картометрический метод | 0.1 | - |
| 1684 | 468814.66 | 2246185.13 | Картометрический метод | 0.1 | - |
| 1688 | 468791.45 | 2246188.77 | Картометрический метод | 0.1 | - |
| 1689 | 468791.45 | 2246189.02 | Картометрический метод | 0.1 | - |
| 1690 | 468791.70 | 2246189.02 | Картометрический метод | 0.1 | - |
| 1691 | 468791.70 | 2246188.77 | Картометрический метод | 0.1 | - |
| 1688 | 468791.45 | 2246188.77 | Картометрический метод | 0.1 | - |
| 1692 | 468799.96 | 2246192.69 | Картометрический метод | 0.1 | - |
| 1693 | 468799.96 | 2246192.94 | Картометрический метод | 0.1 | - |
| 1694 | 468800.21 | 2246192.95 | Картометрический метод | 0.1 | - |
| 1695 | 468800.21 | 2246192.70 | Картометрический метод | 0.1 | - |

2. Сведения о характерных точках границ объекта

| Обозначение характерных точек границ | Координаты, м | | Метод определения координат характерной точки | Средняя квадратическая погрешность положения характерной точки (Mt), м | Описание обозначения точки на местности (при наличии) |
|--|---------------|------------|---|---|---|
| | X | Y | | | |
| 1 | 2 | 3 | 4 | 5 | 6 |
| 1692 | 468799.96 | 2246192.69 | Картометрический метод | 0.1 | - |
| 1696 | 468813.12 | 2246185.91 | Картометрический метод | 0.1 | - |
| 1697 | 468813.12 | 2246186.16 | Картометрический метод | 0.1 | - |
| 1698 | 468813.37 | 2246186.17 | Картометрический метод | 0.1 | - |
| 1699 | 468813.37 | 2246185.92 | Картометрический метод | 0.1 | - |
| 1696 | 468813.12 | 2246185.91 | Картометрический метод | 0.1 | - |
| 1700 | 468859.42 | 2246162.01 | Картометрический метод | 0.1 | - |
| 1701 | 468859.42 | 2246162.26 | Картометрический метод | 0.1 | - |
| 1702 | 468859.67 | 2246162.25 | Картометрический метод | 0.1 | - |
| 1703 | 468859.67 | 2246162.00 | Картометрический метод | 0.1 | - |
| 1700 | 468859.42 | 2246162.01 | Картометрический метод | 0.1 | - |
| 1704 | 468867.42 | 2246157.75 | Картометрический метод | 0.1 | - |
| 1705 | 468867.41 | 2246158.00 | Картометрический метод | 0.1 | - |
| 1706 | 468867.66 | 2246158.01 | Картометрический метод | 0.1 | - |
| 1707 | 468867.67 | 2246157.76 | Картометрический метод | 0.1 | - |
| 1704 | 468867.42 | 2246157.75 | Картометрический метод | 0.1 | - |
| 1708 | 468884.44 | 2246148.85 | Картометрический метод | 0.1 | - |
| 1709 | 468884.44 | 2246149.10 | Картометрический метод | 0.1 | - |
| 1710 | 468884.69 | 2246149.10 | Картометрический метод | 0.1 | - |
| 1711 | 468884.69 | 2246148.85 | Картометрический метод | 0.1 | - |
| 1708 | 468884.44 | 2246148.85 | Картометрический метод | 0.1 | - |
| 1712 | 468905.59 | 2246137.17 | Картометрический метод | 0.1 | - |
| 1713 | 468905.59 | 2246137.42 | Картометрический метод | 0.1 | - |
| 1714 | 468905.84 | 2246137.41 | Картометрический метод | 0.1 | - |
| 1715 | 468905.84 | 2246137.16 | Картометрический метод | 0.1 | - |

2. Сведения о характерных точках границ объекта

| Обозначение характерных точек границ | Координаты, м | | Метод определения координат характерной точки | Средняя квадратическая погрешность положения характерной точки (Mt), м | Описание обозначения точки на местности (при наличии) |
|--|---------------|------------|---|---|---|
| | X | Y | | | |
| 1 | 2 | 3 | 4 | 5 | 6 |
| 1712 | 468905.59 | 2246137.17 | Картометрический метод | 0.1 | - |
| 1716 | 468853.10 | 2246157.69 | Картометрический метод | 0.1 | - |
| 1717 | 468853.10 | 2246157.94 | Картометрический метод | 0.1 | - |
| 1718 | 468853.35 | 2246157.95 | Картометрический метод | 0.1 | - |
| 1719 | 468853.35 | 2246157.70 | Картометрический метод | 0.1 | - |
| 1716 | 468853.10 | 2246157.69 | Картометрический метод | 0.1 | - |
| 1720 | 468916.17 | 2246132.78 | Картометрический метод | 0.1 | - |
| 1721 | 468916.16 | 2246133.03 | Картометрический метод | 0.1 | - |
| 1722 | 468916.41 | 2246133.03 | Картометрический метод | 0.1 | - |
| 1723 | 468916.42 | 2246132.78 | Картометрический метод | 0.1 | - |
| 1720 | 468916.17 | 2246132.78 | Картометрический метод | 0.1 | - |
| 1724 | 468873.09 | 2246147.19 | Картометрический метод | 0.1 | - |
| 1725 | 468873.10 | 2246147.44 | Картометрический метод | 0.1 | - |
| 1726 | 468873.35 | 2246147.45 | Картометрический метод | 0.1 | - |
| 1727 | 468873.34 | 2246147.20 | Картометрический метод | 0.1 | - |
| 1724 | 468873.09 | 2246147.19 | Картометрический метод | 0.1 | - |
| 1728 | 468876.57 | 2246153.50 | Картометрический метод | 0.1 | - |
| 1729 | 468876.57 | 2246153.75 | Картометрический метод | 0.1 | - |
| 1730 | 468876.83 | 2246153.75 | Картометрический метод | 0.1 | - |
| 1731 | 468876.82 | 2246153.50 | Картометрический метод | 0.1 | - |
| 1728 | 468876.57 | 2246153.50 | Картометрический метод | 0.1 | - |
| 1732 | 468924.54 | 2246128.26 | Картометрический метод | 0.1 | - |
| 1733 | 468924.54 | 2246128.51 | Картометрический метод | 0.1 | - |
| 1734 | 468924.79 | 2246128.51 | Картометрический метод | 0.1 | - |
| 1735 | 468924.79 | 2246128.26 | Картометрический метод | 0.1 | - |

2. Сведения о характерных точках границ объекта

| Обозначение характерных точек границ | Координаты, м | | Метод определения координат характерной точки | Средняя квадратическая погрешность положения характерной точки (Mt), м | Описание обозначения точки на местности (при наличии) |
|--|---------------|------------|---|---|---|
| | X | Y | | | |
| 1 | 2 | 3 | 4 | 5 | 6 |
| 1732 | 468924.54 | 2246128.26 | Картометрический метод | 0.1 | - |
| 1736 | 468842.52 | 2246170.77 | Картометрический метод | 0.1 | - |
| 1737 | 468842.52 | 2246171.02 | Картометрический метод | 0.1 | - |
| 1738 | 468842.77 | 2246171.02 | Картометрический метод | 0.1 | - |
| 1739 | 468842.77 | 2246170.77 | Картометрический метод | 0.1 | - |
| 1736 | 468842.52 | 2246170.77 | Картометрический метод | 0.1 | - |
| 1740 | 468898.63 | 2246141.55 | Картометрический метод | 0.1 | - |
| 1741 | 468898.62 | 2246141.80 | Картометрический метод | 0.1 | - |
| 1742 | 468898.87 | 2246141.81 | Картометрический метод | 0.1 | - |
| 1743 | 468898.88 | 2246141.56 | Картометрический метод | 0.1 | - |
| 1740 | 468898.63 | 2246141.55 | Картометрический метод | 0.1 | - |
| 1744 | 468859.67 | 2246154.50 | Картометрический метод | 0.1 | - |
| 1745 | 468859.67 | 2246154.75 | Картометрический метод | 0.1 | - |
| 1746 | 468859.92 | 2246154.75 | Картометрический метод | 0.1 | - |
| 1747 | 468859.92 | 2246154.50 | Картометрический метод | 0.1 | - |
| 1744 | 468859.67 | 2246154.50 | Картометрический метод | 0.1 | - |
| 1748 | 468918.22 | 2246123.69 | Картометрический метод | 0.1 | - |
| 1749 | 468918.23 | 2246123.94 | Картометрический метод | 0.1 | - |
| 1750 | 468918.48 | 2246123.93 | Картометрический метод | 0.1 | - |
| 1751 | 468918.47 | 2246123.68 | Картометрический метод | 0.1 | - |
| 1748 | 468918.22 | 2246123.69 | Картометрический метод | 0.1 | - |
| 1752 | 468846.39 | 2246161.15 | Картометрический метод | 0.1 | - |
| 1753 | 468846.39 | 2246161.40 | Картометрический метод | 0.1 | - |
| 1754 | 468846.64 | 2246161.39 | Картометрический метод | 0.1 | - |
| 1755 | 468846.64 | 2246161.14 | Картометрический метод | 0.1 | - |

2. Сведения о характерных точках границ объекта

| Обозначение характерных точек границ | Координаты, м | | Метод определения координат характерной точки | Средняя квадратическая погрешность положения характерной точки (Mt), м | Описание обозначения точки на местности (при наличии) |
|--|---------------|------------|---|---|---|
| | X | Y | | | |
| 1 | 2 | 3 | 4 | 5 | 6 |
| 1752 | 468846.39 | 2246161.15 | Картометрический метод | 0.1 | - |
| 1756 | 468904.82 | 2246130.59 | Картометрический метод | 0.1 | - |
| 1757 | 468904.81 | 2246130.84 | Картометрический метод | 0.1 | - |
| 1758 | 468905.06 | 2246130.85 | Картометрический метод | 0.1 | - |
| 1759 | 468905.07 | 2246130.60 | Картометрический метод | 0.1 | - |
| 1756 | 468904.82 | 2246130.59 | Картометрический метод | 0.1 | - |
| 1760 | 468911.26 | 2246127.01 | Картометрический метод | 0.1 | - |
| 1761 | 468911.27 | 2246127.26 | Картометрический метод | 0.1 | - |
| 1762 | 468911.52 | 2246127.25 | Картометрический метод | 0.1 | - |
| 1763 | 468911.51 | 2246127.00 | Картометрический метод | 0.1 | - |
| 1760 | 468911.26 | 2246127.01 | Картометрический метод | 0.1 | - |
| 1764 | 468860.71 | 2246161.34 | Картометрический метод | 0.1 | - |
| 1765 | 468860.71 | 2246161.59 | Картометрический метод | 0.1 | - |
| 1766 | 468860.96 | 2246161.59 | Картометрический метод | 0.1 | - |
| 1767 | 468860.96 | 2246161.35 | Картометрический метод | 0.1 | - |
| 1764 | 468860.71 | 2246161.34 | Картометрический метод | 0.1 | - |
| 1768 | 468890.88 | 2246137.76 | Картометрический метод | 0.1 | - |
| 1769 | 468890.89 | 2246138.01 | Картометрический метод | 0.1 | - |
| 1770 | 468891.14 | 2246138.01 | Картометрический метод | 0.1 | - |
| 1771 | 468891.13 | 2246137.76 | Картометрический метод | 0.1 | - |
| 1768 | 468890.88 | 2246137.76 | Картометрический метод | 0.1 | - |
| 1772 | 468840.84 | 2246164.21 | Картометрический метод | 0.1 | - |
| 1773 | 468840.84 | 2246164.46 | Картометрический метод | 0.1 | - |
| 1774 | 468841.09 | 2246164.45 | Картометрический метод | 0.1 | - |
| 1775 | 468841.09 | 2246164.20 | Картометрический метод | 0.1 | - |

2. Сведения о характерных точках границ объекта

| Обозначение характерных точек границ | Координаты, м | | Метод определения координат характерной точки | Средняя квадратическая погрешность положения характерной точки (Mt), м | Описание обозначения точки на местности (при наличии) |
|--|---------------|------------|---|---|---|
| | X | Y | | | |
| 1 | 2 | 3 | 4 | 5 | 6 |
| 1772 | 468840.84 | 2246164.21 | Картометрический метод | 0.1 | - |
| 1776 | 468866.51 | 2246150.66 | Картометрический метод | 0.1 | - |
| 1777 | 468866.52 | 2246150.91 | Картометрический метод | 0.1 | - |
| 1778 | 468866.77 | 2246150.90 | Картометрический метод | 0.1 | - |
| 1779 | 468866.76 | 2246150.65 | Картометрический метод | 0.1 | - |
| 1776 | 468866.51 | 2246150.66 | Картометрический метод | 0.1 | - |
| 1780 | 468879.41 | 2246143.74 | Картометрический метод | 0.1 | - |
| 1781 | 468879.41 | 2246143.99 | Картометрический метод | 0.1 | - |
| 1782 | 468879.66 | 2246143.99 | Картометрический метод | 0.1 | - |
| 1783 | 468879.66 | 2246143.74 | Картометрический метод | 0.1 | - |
| 1780 | 468879.41 | 2246143.74 | Картометрический метод | 0.1 | - |
| 1784 | 468884.82 | 2246140.82 | Картометрический метод | 0.1 | - |
| 1785 | 468884.82 | 2246141.07 | Картометрический метод | 0.1 | - |
| 1786 | 468885.07 | 2246141.08 | Картометрический метод | 0.1 | - |
| 1787 | 468885.07 | 2246140.83 | Картометрический метод | 0.1 | - |
| 1784 | 468884.82 | 2246140.82 | Картометрический метод | 0.1 | - |
| 1788 | 468891.27 | 2246145.28 | Картометрический метод | 0.1 | - |
| 1789 | 468891.27 | 2246145.53 | Картометрический метод | 0.1 | - |
| 1790 | 468891.52 | 2246145.52 | Картометрический метод | 0.1 | - |
| 1791 | 468891.52 | 2246145.27 | Картометрический метод | 0.1 | - |
| 1788 | 468891.27 | 2246145.28 | Картометрический метод | 0.1 | - |
| 1792 | 468897.72 | 2246134.17 | Картометрический метод | 0.1 | - |
| 1793 | 468897.72 | 2246134.42 | Картометрический метод | 0.1 | - |
| 1794 | 468897.97 | 2246134.42 | Картометрический метод | 0.1 | - |
| 1795 | 468897.97 | 2246134.17 | Картометрический метод | 0.1 | - |

2. Сведения о характерных точках границ объекта

| Обозначение характерных точек границ | Координаты, м | | Метод определения координат характерной точки | Средняя квадратическая погрешность положения характерной точки (Mt), м | Описание обозначения точки на местности (при наличии) |
|--|---------------|------------|---|---|---|
| | X | Y | | | |
| 1 | 2 | 3 | 4 | 5 | 6 |
| 1792 | 468897.72 | 2246134.17 | Картометрический метод | 0.1 | - |
| 1796 | 468925.06 | 2246120.37 | Картометрический метод | 0.1 | - |
| 1797 | 468925.06 | 2246120.62 | Картометрический метод | 0.1 | - |
| 1798 | 468925.31 | 2246120.61 | Картометрический метод | 0.1 | - |
| 1799 | 468925.31 | 2246120.36 | Картометрический метод | 0.1 | - |
| 1796 | 468925.06 | 2246120.37 | Картометрический метод | 0.1 | - |
| 1800 | 468968.91 | 2246109.40 | Картометрический метод | 0.1 | - |
| 1801 | 468968.91 | 2246109.65 | Картометрический метод | 0.1 | - |
| 1802 | 468969.16 | 2246109.66 | Картометрический метод | 0.1 | - |
| 1803 | 468969.16 | 2246109.41 | Картометрический метод | 0.1 | - |
| 1800 | 468968.91 | 2246109.40 | Картометрический метод | 0.1 | - |
| 1804 | 468976.26 | 2246105.42 | Картометрический метод | 0.1 | - |
| 1805 | 468976.26 | 2246105.67 | Картометрический метод | 0.1 | - |
| 1806 | 468976.51 | 2246105.67 | Картометрический метод | 0.1 | - |
| 1807 | 468976.51 | 2246105.42 | Картометрический метод | 0.1 | - |
| 1804 | 468976.26 | 2246105.42 | Картометрический метод | 0.1 | - |
| 1808 | 468998.84 | 2246085.57 | Картометрический метод | 0.1 | - |
| 1809 | 468998.83 | 2246085.82 | Картометрический метод | 0.1 | - |
| 1810 | 468999.08 | 2246085.81 | Картометрический метод | 0.1 | - |
| 1811 | 468999.09 | 2246085.56 | Картометрический метод | 0.1 | - |
| 1808 | 468998.84 | 2246085.57 | Картометрический метод | 0.1 | - |
| 1812 | 469030.56 | 2246070.56 | Картометрический метод | 0.1 | - |
| 1813 | 469030.57 | 2246070.81 | Картометрический метод | 0.1 | - |
| 1814 | 469030.82 | 2246070.80 | Картометрический метод | 0.1 | - |
| 1815 | 469030.81 | 2246070.55 | Картометрический метод | 0.1 | - |

2. Сведения о характерных точках границ объекта

| Обозначение характерных точек границ | Координаты, м | | Метод определения координат характерной точки | Средняя квадратическая погрешность положения характерной точки (Mt), м | Описание обозначения точки на местности (при наличии) |
|--|---------------|------------|---|---|---|
| | X | Y | | | |
| 1 | 2 | 3 | 4 | 5 | 6 |
| 1812 | 469030.56 | 2246070.56 | Картометрический метод | 0.1 | - |
| 1816 | 468991.36 | 2246098.51 | Картометрический метод | 0.1 | - |
| 1817 | 468991.35 | 2246098.76 | Картометрический метод | 0.1 | - |
| 1818 | 468991.60 | 2246098.76 | Картометрический метод | 0.1 | - |
| 1819 | 468991.61 | 2246098.51 | Картометрический метод | 0.1 | - |
| 1816 | 468991.36 | 2246098.51 | Картометрический метод | 0.1 | - |
| 1820 | 469024.89 | 2246084.44 | Картометрический метод | 0.1 | - |
| 1821 | 469024.88 | 2246084.69 | Картометрический метод | 0.1 | - |
| 1822 | 469025.13 | 2246084.68 | Картометрический метод | 0.1 | - |
| 1823 | 469025.14 | 2246084.43 | Картометрический метод | 0.1 | - |
| 1820 | 469024.89 | 2246084.44 | Картометрический метод | 0.1 | - |
| 1824 | 468984.51 | 2246092.20 | Картометрический метод | 0.1 | - |
| 1825 | 468984.51 | 2246092.45 | Картометрический метод | 0.1 | - |
| 1826 | 468984.76 | 2246092.45 | Картометрический метод | 0.1 | - |
| 1827 | 468984.76 | 2246092.20 | Картометрический метод | 0.1 | - |
| 1824 | 468984.51 | 2246092.20 | Картометрический метод | 0.1 | - |
| 1828 | 469005.92 | 2246092.66 | Картометрический метод | 0.1 | - |
| 1829 | 469005.92 | 2246092.91 | Картометрический метод | 0.1 | - |
| 1830 | 469006.17 | 2246092.92 | Картометрический метод | 0.1 | - |
| 1831 | 469006.17 | 2246092.67 | Картометрический метод | 0.1 | - |
| 1828 | 469005.92 | 2246092.66 | Картометрический метод | 0.1 | - |
| 1832 | 469051.32 | 2246072.74 | Картометрический метод | 0.1 | - |
| 1833 | 469051.33 | 2246072.99 | Картометрический метод | 0.1 | - |
| 1834 | 469051.58 | 2246072.99 | Картометрический метод | 0.1 | - |
| 1835 | 469051.57 | 2246072.74 | Картометрический метод | 0.1 | - |

2. Сведения о характерных точках границ объекта

| Обозначение характерных точек границ | Координаты, м | | Метод определения координат характерной точки | Средняя квадратическая погрешность положения характерной точки (M _t), м | Описание обозначения точки на местности (при наличии) |
|--|---------------|------------|---|--|---|
| | X | Y | | | |
| 1 | 2 | 3 | 4 | 5 | 6 |
| 1832 | 469051.32 | 2246072.74 | Картометрический метод | 0.1 | - |
| 1836 | 469060.99 | 2246054.21 | Картометрический метод | 0.1 | - |
| 1837 | 469060.99 | 2246054.46 | Картометрический метод | 0.1 | - |
| 1838 | 469061.24 | 2246054.46 | Картометрический метод | 0.1 | - |
| 1839 | 469061.24 | 2246054.21 | Картометрический метод | 0.1 | - |
| 1836 | 469060.99 | 2246054.21 | Картометрический метод | 0.1 | - |
| 1840 | 469068.47 | 2246045.32 | Картометрический метод | 0.1 | - |
| 1841 | 469068.47 | 2246045.57 | Картометрический метод | 0.1 | - |
| 1842 | 469068.72 | 2246045.56 | Картометрический метод | 0.1 | - |
| 1843 | 469068.72 | 2246045.31 | Картометрический метод | 0.1 | - |
| 1840 | 469068.47 | 2246045.32 | Картометрический метод | 0.1 | - |
| 1844 | 468933.70 | 2246124.28 | Картометрический метод | 0.1 | - |
| 1845 | 468933.70 | 2246124.53 | Картометрический метод | 0.1 | - |
| 1846 | 468933.95 | 2246124.54 | Картометрический метод | 0.1 | - |
| 1847 | 468933.95 | 2246124.29 | Картометрический метод | 0.1 | - |
| 1844 | 468933.70 | 2246124.28 | Картометрический метод | 0.1 | - |
| 1848 | 469004.76 | 2246082.10 | Картометрический метод | 0.1 | - |
| 1849 | 469004.76 | 2246082.35 | Картометрический метод | 0.1 | - |
| 1850 | 469005.01 | 2246082.36 | Картометрический метод | 0.1 | - |
| 1851 | 469005.01 | 2246082.11 | Картометрический метод | 0.1 | - |
| 1848 | 469004.76 | 2246082.10 | Картометрический метод | 0.1 | - |
| 1852 | 469037.00 | 2246067.62 | Картометрический метод | 0.1 | - |
| 1853 | 469037.00 | 2246067.87 | Картометрический метод | 0.1 | - |
| 1854 | 469037.25 | 2246067.87 | Картометрический метод | 0.1 | - |
| 1855 | 469037.25 | 2246067.62 | Картометрический метод | 0.1 | - |

2. Сведения о характерных точках границ объекта

| Обозначение характерных точек границ | Координаты, м | | Метод определения координат характерной точки | Средняя квадратическая погрешность положения характерной точки (Mt), м | Описание обозначения точки на местности (при наличии) |
|--|---------------|------------|---|---|---|
| | X | Y | | | |
| 1 | 2 | 3 | 4 | 5 | 6 |
| 1852 | 469037.00 | 2246067.62 | Картометрический метод | 0.1 | - |
| 1856 | 469056.36 | 2246058.06 | Картометрический метод | 0.1 | - |
| 1857 | 469056.35 | 2246058.31 | Картометрический метод | 0.1 | - |
| 1858 | 469056.60 | 2246058.32 | Картометрический метод | 0.1 | - |
| 1859 | 469056.61 | 2246058.07 | Картометрический метод | 0.1 | - |
| 1856 | 469056.36 | 2246058.06 | Картометрический метод | 0.1 | - |
| 1860 | 469065.25 | 2246049.56 | Картометрический метод | 0.1 | - |
| 1861 | 469065.26 | 2246049.81 | Картометрический метод | 0.1 | - |
| 1862 | 469065.51 | 2246049.81 | Картометрический метод | 0.1 | - |
| 1863 | 469065.50 | 2246049.56 | Картометрический метод | 0.1 | - |
| 1860 | 469065.25 | 2246049.56 | Картометрический метод | 0.1 | - |
| 1864 | 468958.20 | 2246104.83 | Картометрический метод | 0.1 | - |
| 1865 | 468958.21 | 2246105.08 | Картометрический метод | 0.1 | - |
| 1866 | 468958.46 | 2246105.07 | Картометрический метод | 0.1 | - |
| 1867 | 468958.45 | 2246104.82 | Картометрический метод | 0.1 | - |
| 1864 | 468958.20 | 2246104.83 | Картометрический метод | 0.1 | - |
| 1868 | 468978.19 | 2246095.40 | Картометрический метод | 0.1 | - |
| 1869 | 468978.20 | 2246095.65 | Картометрический метод | 0.1 | - |
| 1870 | 468978.45 | 2246095.64 | Картометрический метод | 0.1 | - |
| 1871 | 468978.44 | 2246095.39 | Картометрический метод | 0.1 | - |
| 1868 | 468978.19 | 2246095.40 | Картометрический метод | 0.1 | - |
| 1872 | 468997.28 | 2246096.13 | Картометрический метод | 0.1 | - |
| 1873 | 468997.28 | 2246096.38 | Картометрический метод | 0.1 | - |
| 1874 | 468997.53 | 2246096.37 | Картометрический метод | 0.1 | - |
| 1875 | 468997.53 | 2246096.12 | Картометрический метод | 0.1 | - |

2. Сведения о характерных точках границ объекта

| Обозначение характерных точек границ | Координаты, м | | Метод определения координат характерной точки | Средняя квадратическая погрешность положения характерной точки (Мт), м | Описание обозначения точки на местности (при наличии) |
|--|---------------|------------|---|---|---|
| | X | Y | | | |
| 1 | 2 | 3 | 4 | 5 | 6 |
| 1872 | 468997.28 | 2246096.13 | Картометрический метод | 0.1 | - |
| 1876 | 469018.30 | 2246076.39 | Картометрический метод | 0.1 | - |
| 1877 | 469018.30 | 2246076.64 | Картометрический метод | 0.1 | - |
| 1878 | 469018.55 | 2246076.64 | Картометрический метод | 0.1 | - |
| 1879 | 469018.55 | 2246076.39 | Картометрический метод | 0.1 | - |
| 1876 | 469018.30 | 2246076.39 | Картометрический метод | 0.1 | - |
| 1880 | 469050.03 | 2246061.25 | Картометрический метод | 0.1 | - |
| 1881 | 469050.03 | 2246061.50 | Картометрический метод | 0.1 | - |
| 1882 | 469050.28 | 2246061.50 | Картометрический метод | 0.1 | - |
| 1883 | 469050.28 | 2246061.25 | Картометрический метод | 0.1 | - |
| 1880 | 469050.03 | 2246061.25 | Картометрический метод | 0.1 | - |
| 1884 | 469058.42 | 2246069.02 | Картометрический метод | 0.1 | - |
| 1885 | 469058.41 | 2246069.27 | Картометрический метод | 0.1 | - |
| 1886 | 469058.66 | 2246069.28 | Картометрический метод | 0.1 | - |
| 1887 | 469058.67 | 2246069.03 | Картометрический метод | 0.1 | - |
| 1884 | 469058.42 | 2246069.02 | Картометрический метод | 0.1 | - |
| 1888 | 468943.63 | 2246111.87 | Картометрический метод | 0.1 | - |
| 1889 | 468943.63 | 2246112.12 | Картометрический метод | 0.1 | - |
| 1890 | 468943.88 | 2246112.11 | Картометрический метод | 0.1 | - |
| 1891 | 468943.89 | 2246111.86 | Картометрический метод | 0.1 | - |
| 1888 | 468943.63 | 2246111.87 | Картометрический метод | 0.1 | - |
| 1892 | 468961.30 | 2246112.99 | Картометрический метод | 0.1 | - |
| 1893 | 468961.30 | 2246113.24 | Картометрический метод | 0.1 | - |
| 1894 | 468961.55 | 2246113.25 | Картометрический метод | 0.1 | - |
| 1895 | 468961.55 | 2246113.00 | Картометрический метод | 0.1 | - |

2. Сведения о характерных точках границ объекта

| Обозначение характерных точек границ | Координаты, м | | Метод определения координат характерной точки | Средняя квадратическая погрешность положения характерной точки (Mt), м | Описание обозначения точки на местности (при наличии) |
|--|---------------|------------|---|---|---|
| | X | Y | | | |
| 1 | 2 | 3 | 4 | 5 | 6 |
| 1892 | 468961.30 | 2246112.99 | Картометрический метод | 0.1 | - |
| 1896 | 468964.15 | 2246101.76 | Картометрический метод | 0.1 | - |
| 1897 | 468964.14 | 2246102.01 | Картометрический метод | 0.1 | - |
| 1898 | 468964.39 | 2246102.02 | Картометрический метод | 0.1 | - |
| 1899 | 468964.40 | 2246101.77 | Картометрический метод | 0.1 | - |
| 1896 | 468964.15 | 2246101.76 | Картометрический метод | 0.1 | - |
| 1900 | 469011.73 | 2246079.18 | Картометрический метод | 0.1 | - |
| 1901 | 469011.73 | 2246079.43 | Картометрический метод | 0.1 | - |
| 1902 | 469011.98 | 2246079.44 | Картометрический метод | 0.1 | - |
| 1903 | 469011.98 | 2246079.19 | Картометрический метод | 0.1 | - |
| 1900 | 469011.73 | 2246079.18 | Картометрический метод | 0.1 | - |
| 1904 | 469043.07 | 2246065.23 | Картометрический метод | 0.1 | - |
| 1905 | 469043.08 | 2246065.48 | Картометрический метод | 0.1 | - |
| 1906 | 469043.33 | 2246065.48 | Картометрический метод | 0.1 | - |
| 1907 | 469043.32 | 2246065.23 | Картометрический метод | 0.1 | - |
| 1904 | 469043.07 | 2246065.23 | Картометрический метод | 0.1 | - |
| 1908 | 468971.36 | 2246098.44 | Картометрический метод | 0.1 | - |
| 1909 | 468971.36 | 2246098.69 | Картометрический метод | 0.1 | - |
| 1910 | 468971.61 | 2246098.69 | Картометрический метод | 0.1 | - |
| 1911 | 468971.61 | 2246098.44 | Картометрический метод | 0.1 | - |
| 1908 | 468971.36 | 2246098.44 | Картометрический метод | 0.1 | - |
| 1912 | 468983.35 | 2246102.09 | Картометрический метод | 0.1 | - |
| 1913 | 468983.35 | 2246102.34 | Картометрический метод | 0.1 | - |
| 1914 | 468983.60 | 2246102.35 | Картометрический метод | 0.1 | - |
| 1915 | 468983.60 | 2246102.10 | Картометрический метод | 0.1 | - |

2. Сведения о характерных точках границ объекта

| Обозначение характерных точек границ | Координаты, м | | Метод определения координат характерной точки | Средняя квадратическая погрешность положения характерной точки (Mt), м | Описание обозначения точки на местности (при наличии) |
|--|---------------|------------|---|---|---|
| | X | Y | | | |
| 1 | 2 | 3 | 4 | 5 | 6 |
| 1912 | 468983.35 | 2246102.09 | Картометрический метод | 0.1 | - |
| 1916 | 468992.38 | 2246088.61 | Картометрический метод | 0.1 | - |
| 1917 | 468992.38 | 2246088.86 | Картометрический метод | 0.1 | - |
| 1918 | 468992.63 | 2246088.87 | Картометрический метод | 0.1 | - |
| 1919 | 468992.63 | 2246088.62 | Картометрический метод | 0.1 | - |
| 1916 | 468992.38 | 2246088.61 | Картометрический метод | 0.1 | - |
| 1920 | 469024.11 | 2246073.60 | Картометрический метод | 0.1 | - |
| 1921 | 469024.11 | 2246073.85 | Картометрический метод | 0.1 | - |
| 1922 | 469024.36 | 2246073.86 | Картометрический метод | 0.1 | - |
| 1923 | 469024.36 | 2246073.61 | Картометрический метод | 0.1 | - |
| 1920 | 469024.11 | 2246073.60 | Картометрический метод | 0.1 | - |
| 1924 | 469033.13 | 2246081.25 | Картометрический метод | 0.1 | - |
| 1925 | 469033.13 | 2246081.50 | Картометрический метод | 0.1 | - |
| 1926 | 469033.38 | 2246081.49 | Картометрический метод | 0.1 | - |
| 1927 | 469033.38 | 2246081.24 | Картометрический метод | 0.1 | - |
| 1924 | 469033.13 | 2246081.25 | Картометрический метод | 0.1 | - |
| 1928 | 468936.67 | 2246114.79 | Картометрический метод | 0.1 | - |
| 1929 | 468936.67 | 2246115.04 | Картометрический метод | 0.1 | - |
| 1930 | 468936.92 | 2246115.03 | Картометрический метод | 0.1 | - |
| 1931 | 468936.92 | 2246114.78 | Картометрический метод | 0.1 | - |
| 1928 | 468936.67 | 2246114.79 | Картометрический метод | 0.1 | - |
| 1932 | 468940.79 | 2246121.63 | Картометрический метод | 0.1 | - |
| 1933 | 468940.79 | 2246121.88 | Картометрический метод | 0.1 | - |
| 1934 | 468941.04 | 2246121.87 | Картометрический метод | 0.1 | - |
| 1935 | 468941.04 | 2246121.62 | Картометрический метод | 0.1 | - |

2. Сведения о характерных точках границ объекта

| Обозначение характерных точек границ | Координаты, м | | Метод определения координат характерной точки | Средняя квадратическая погрешность положения характерной точки (Mt), м | Описание обозначения точки на местности (при наличии) |
|--|---------------|------------|---|---|---|
| | X | Y | | | |
| 1 | 2 | 3 | 4 | 5 | 6 |
| 1932 | 468940.79 | 2246121.63 | Картометрический метод | 0.1 | - |
| 1936 | 468950.72 | 2246116.97 | Картометрический метод | 0.1 | - |
| 1937 | 468950.72 | 2246117.22 | Картометрический метод | 0.1 | - |
| 1938 | 468950.97 | 2246117.22 | Картометрический метод | 0.1 | - |
| 1939 | 468950.97 | 2246116.97 | Картометрический метод | 0.1 | - |
| 1936 | 468950.72 | 2246116.97 | Картометрический метод | 0.1 | - |
| 1940 | 468951.76 | 2246108.27 | Картометрический метод | 0.1 | - |
| 1941 | 468951.76 | 2246108.52 | Картометрический метод | 0.1 | - |
| 1942 | 468952.01 | 2246108.53 | Картометрический метод | 0.1 | - |
| 1943 | 468952.01 | 2246108.28 | Картометрический метод | 0.1 | - |
| 1940 | 468951.76 | 2246108.27 | Картометрический метод | 0.1 | - |
| 1944 | 469015.34 | 2246088.81 | Картометрический метод | 0.1 | - |
| 1945 | 469015.34 | 2246089.06 | Картометрический метод | 0.1 | - |
| 1946 | 469015.59 | 2246089.06 | Картометрический метод | 0.1 | - |
| 1947 | 469015.59 | 2246088.81 | Картометрический метод | 0.1 | - |
| 1944 | 469015.34 | 2246088.81 | Картометрический метод | 0.1 | - |
| 1948 | 469041.90 | 2246076.72 | Картометрический метод | 0.1 | - |
| 1949 | 469041.90 | 2246076.97 | Картометрический метод | 0.1 | - |
| 1950 | 469042.15 | 2246076.98 | Картометрический метод | 0.1 | - |
| 1951 | 469042.15 | 2246076.73 | Картометрический метод | 0.1 | - |
| 1948 | 469041.90 | 2246076.72 | Картометрический метод | 0.1 | - |
| 1952 | 469075.18 | 2246037.20 | Картометрический метод | 0.1 | - |
| 1953 | 469075.18 | 2246037.45 | Картометрический метод | 0.1 | - |
| 1954 | 469075.43 | 2246037.46 | Картометрический метод | 0.1 | - |
| 1955 | 469075.43 | 2246037.21 | Картометрический метод | 0.1 | - |

2. Сведения о характерных точках границ объекта

| Обозначение характерных точек границ | Координаты, м | | Метод определения координат характерной точки | Средняя квадратическая погрешность положения характерной точки (Mt), м | Описание обозначения точки на местности (при наличии) |
|--|---------------|------------|---|---|---|
| | X | Y | | | |
| 1 | 2 | 3 | 4 | 5 | 6 |
| 1952 | 469075.18 | 2246037.20 | Картометрический метод | 0.1 | - |
| 1956 | 469088.46 | 2246031.63 | Картометрический метод | 0.1 | - |
| 1957 | 469088.46 | 2246031.88 | Картометрический метод | 0.1 | - |
| 1958 | 469088.71 | 2246031.87 | Картометрический метод | 0.1 | - |
| 1959 | 469088.72 | 2246031.62 | Картометрический метод | 0.1 | - |
| 1956 | 469088.46 | 2246031.63 | Картометрический метод | 0.1 | - |
| 1960 | 469078.66 | 2246040.92 | Картометрический метод | 0.1 | - |
| 1961 | 469078.66 | 2246041.17 | Картометрический метод | 0.1 | - |
| 1962 | 469078.91 | 2246041.17 | Картометрический метод | 0.1 | - |
| 1963 | 469078.91 | 2246040.92 | Картометрический метод | 0.1 | - |
| 1960 | 469078.66 | 2246040.92 | Картометрический метод | 0.1 | - |
| 1964 | 469096.47 | 2246022.06 | Картометрический метод | 0.1 | - |
| 1965 | 469096.46 | 2246022.31 | Картометрический метод | 0.1 | - |
| 1966 | 469096.71 | 2246022.32 | Картометрический метод | 0.1 | - |
| 1967 | 469096.72 | 2246022.07 | Картометрический метод | 0.1 | - |
| 1964 | 469096.47 | 2246022.06 | Картометрический метод | 0.1 | - |
| 1968 | 469080.47 | 2246039.86 | Картометрический метод | 0.1 | - |
| 1969 | 469080.47 | 2246040.11 | Картометрический метод | 0.1 | - |
| 1970 | 469080.72 | 2246040.11 | Картометрический метод | 0.1 | - |
| 1971 | 469080.72 | 2246039.86 | Картометрический метод | 0.1 | - |
| 1968 | 469080.47 | 2246039.86 | Картометрический метод | 0.1 | - |
| 1972 | 469084.59 | 2246035.48 | Картометрический метод | 0.1 | - |
| 1973 | 469084.59 | 2246035.73 | Картометрический метод | 0.1 | - |
| 1974 | 469084.84 | 2246035.73 | Картометрический метод | 0.1 | - |
| 1975 | 469084.84 | 2246035.48 | Картометрический метод | 0.1 | - |

2. Сведения о характерных точках границ объекта

| Обозначение характерных точек границ | Координаты, м | | Метод определения координат характерной точки | Средняя квадратическая погрешность положения характерной точки (Mt), м | Описание обозначения точки на местности (при наличии) |
|--|---------------|------------|---|---|---|
| | X | Y | | | |
| 1 | 2 | 3 | 4 | 5 | 6 |
| 1972 | 469084.59 | 2246035.48 | Картометрический метод | 0.1 | - |
| 1976 | 469092.72 | 2246026.99 | Картометрический метод | 0.1 | - |
| 1977 | 469092.72 | 2246027.24 | Картометрический метод | 0.1 | - |
| 1978 | 469092.97 | 2246027.23 | Картометрический метод | 0.1 | - |
| 1979 | 469092.97 | 2246026.98 | Картометрический метод | 0.1 | - |
| 1976 | 469092.72 | 2246026.99 | Картометрический метод | 0.1 | - |
| 1980 | 469079.43 | 2246033.09 | Картометрический метод | 0.1 | - |
| 1981 | 469079.43 | 2246033.34 | Картометрический метод | 0.1 | - |
| 1982 | 469079.68 | 2246033.34 | Картометрический метод | 0.1 | - |
| 1983 | 469079.68 | 2246033.09 | Картометрический метод | 0.1 | - |
| 1980 | 469079.43 | 2246033.09 | Картометрический метод | 0.1 | - |
| 1984 | 469075.96 | 2246036.94 | Картометрический метод | 0.1 | - |
| 1985 | 469075.95 | 2246037.19 | Картометрический метод | 0.1 | - |
| 1986 | 469076.20 | 2246037.19 | Картометрический метод | 0.1 | - |
| 1987 | 469076.21 | 2246036.94 | Картометрический метод | 0.1 | - |
| 1984 | 469075.96 | 2246036.94 | Картометрический метод | 0.1 | - |
| 1988 | 469155.53 | 2246008.64 | Картометрический метод | 0.1 | - |
| 1989 | 469155.54 | 2246008.89 | Картометрический метод | 0.1 | - |
| 1990 | 469155.79 | 2246008.89 | Картометрический метод | 0.1 | - |
| 1991 | 469155.78 | 2246008.64 | Картометрический метод | 0.1 | - |
| 1988 | 469155.53 | 2246008.64 | Картометрический метод | 0.1 | - |
| 1992 | 469162.36 | 2246011.43 | Картометрический метод | 0.1 | - |
| 1993 | 469162.37 | 2246011.68 | Картометрический метод | 0.1 | - |
| 1994 | 469162.62 | 2246011.68 | Картометрический метод | 0.1 | - |
| 1995 | 469162.61 | 2246011.43 | Картометрический метод | 0.1 | - |

2. Сведения о характерных точках границ объекта

| Обозначение характерных точек границ | Координаты, м | | Метод определения координат характерной точки | Средняя квадратическая погрешность положения характерной точки (Mt), м | Описание обозначения точки на местности (при наличии) |
|--|---------------|------------|---|---|---|
| | X | Y | | | |
| 1 | 2 | 3 | 4 | 5 | 6 |
| 1992 | 469162.36 | 2246011.43 | Картометрический метод | 0.1 | - |
| 1996 | 469189.70 | 2246021.26 | Картометрический метод | 0.1 | - |
| 1997 | 469189.71 | 2246021.51 | Картометрический метод | 0.1 | - |
| 1998 | 469189.96 | 2246021.51 | Картометрический метод | 0.1 | - |
| 1999 | 469189.95 | 2246021.26 | Картометрический метод | 0.1 | - |
| 1996 | 469189.70 | 2246021.26 | Картометрический метод | 0.1 | - |
| 2000 | 469196.15 | 2246023.53 | Картометрический метод | 0.1 | - |
| 2001 | 469196.15 | 2246023.78 | Картометрический метод | 0.1 | - |
| 2002 | 469196.40 | 2246023.77 | Картометрический метод | 0.1 | - |
| 2003 | 469196.40 | 2246023.52 | Картометрический метод | 0.1 | - |
| 2000 | 469196.15 | 2246023.53 | Картометрический метод | 0.1 | - |
| 2004 | 469202.47 | 2246025.52 | Картометрический метод | 0.1 | - |
| 2005 | 469202.48 | 2246025.77 | Картометрический метод | 0.1 | - |
| 2006 | 469202.73 | 2246025.76 | Картометрический метод | 0.1 | - |
| 2007 | 469202.72 | 2246025.51 | Картометрический метод | 0.1 | - |
| 2004 | 469202.47 | 2246025.52 | Картометрический метод | 0.1 | - |
| 2008 | 469140.82 | 2246003.61 | Картометрический метод | 0.1 | - |
| 2009 | 469140.82 | 2246003.86 | Картометрический метод | 0.1 | - |
| 2010 | 469141.07 | 2246003.85 | Картометрический метод | 0.1 | - |
| 2011 | 469141.07 | 2246003.60 | Картометрический метод | 0.1 | - |
| 2008 | 469140.82 | 2246003.61 | Картометрический метод | 0.1 | - |
| 2012 | 469168.68 | 2246013.96 | Картометрический метод | 0.1 | - |
| 2013 | 469168.68 | 2246014.21 | Картометрический метод | 0.1 | - |
| 2014 | 469168.93 | 2246014.22 | Картометрический метод | 0.1 | - |
| 2015 | 469168.93 | 2246013.97 | Картометрический метод | 0.1 | - |

2. Сведения о характерных точках границ объекта

| Обозначение характерных точек границ | Координаты, м | | Метод определения координат характерной точки | Средняя квадратическая погрешность положения характерной точки (M _t), м | Описание обозначения точки на местности (при наличии) |
|--|---------------|------------|---|--|---|
| | X | Y | | | |
| 1 | 2 | 3 | 4 | 5 | 6 |
| 2012 | 469168.68 | 2246013.96 | Картометрический метод | 0.1 | - |
| 2016 | 469175.39 | 2246016.22 | Картометрический метод | 0.1 | - |
| 2017 | 469175.39 | 2246016.47 | Картометрический метод | 0.1 | - |
| 2018 | 469175.64 | 2246016.48 | Картометрический метод | 0.1 | - |
| 2019 | 469175.64 | 2246016.23 | Картометрический метод | 0.1 | - |
| 2016 | 469175.39 | 2246016.22 | Картометрический метод | 0.1 | - |
| 2020 | 469182.87 | 2246019.00 | Картометрический метод | 0.1 | - |
| 2021 | 469182.87 | 2246019.25 | Картометрический метод | 0.1 | - |
| 2022 | 469183.12 | 2246019.25 | Картометрический метод | 0.1 | - |
| 2023 | 469183.12 | 2246019.00 | Картометрический метод | 0.1 | - |
| 2020 | 469182.87 | 2246019.00 | Картометрический метод | 0.1 | - |
| 2024 | 469142.24 | 2245998.29 | Картометрический метод | 0.1 | - |
| 2025 | 469142.24 | 2245998.54 | Картометрический метод | 0.1 | - |
| 2026 | 469142.49 | 2245998.53 | Картометрический метод | 0.1 | - |
| 2027 | 469142.49 | 2245998.28 | Картометрический метод | 0.1 | - |
| 2024 | 469142.24 | 2245998.29 | Картометрический метод | 0.1 | - |
| 2028 | 469143.02 | 2246004.14 | Картометрический метод | 0.1 | - |
| 2029 | 469143.02 | 2246004.39 | Картометрический метод | 0.1 | - |
| 2030 | 469143.27 | 2246004.38 | Картометрический метод | 0.1 | - |
| 2031 | 469143.27 | 2246004.13 | Картометрический метод | 0.1 | - |
| 2028 | 469143.02 | 2246004.14 | Картометрический метод | 0.1 | - |
| 2032 | 469148.69 | 2246005.85 | Картометрический метод | 0.1 | - |
| 2033 | 469148.70 | 2246006.10 | Картометрический метод | 0.1 | - |
| 2034 | 469148.95 | 2246006.10 | Картометрический метод | 0.1 | - |
| 2035 | 469148.94 | 2246005.85 | Картометрический метод | 0.1 | - |

2. Сведения о характерных точках границ объекта

| Обозначение характерных точек границ | Координаты, м | | Метод определения координат характерной точки | Средняя квадратическая погрешность положения характерной точки (Mt), м | Описание обозначения точки на местности (при наличии) |
|--|---------------|------------|---|---|---|
| | X | Y | | | |
| 1 | 2 | 3 | 4 | 5 | 6 |
| 2032 | 469148.69 | 2246005.85 | Картометрический метод | 0.1 | - |
| 2036 | 469212.92 | 2246019.27 | Картометрический метод | 0.1 | - |
| 2037 | 469212.92 | 2246019.52 | Картометрический метод | 0.1 | - |
| 2038 | 469213.17 | 2246019.52 | Картометрический метод | 0.1 | - |
| 2039 | 469213.17 | 2246019.27 | Картометрический метод | 0.1 | - |
| 2036 | 469212.92 | 2246019.27 | Картометрический метод | 0.1 | - |
| 2040 | 469212.66 | 2246022.34 | Картометрический метод | 0.1 | - |
| 2041 | 469212.66 | 2246022.59 | Картометрический метод | 0.1 | - |
| 2042 | 469212.91 | 2246022.58 | Картометрический метод | 0.1 | - |
| 2043 | 469212.91 | 2246022.33 | Картометрический метод | 0.1 | - |
| 2040 | 469212.66 | 2246022.34 | Картометрический метод | 0.1 | - |
| 2044 | 469212.53 | 2246023.39 | Картометрический метод | 0.1 | - |
| 2045 | 469212.53 | 2246023.64 | Картометрический метод | 0.1 | - |
| 2046 | 469212.78 | 2246023.65 | Картометрический метод | 0.1 | - |
| 2047 | 469212.78 | 2246023.40 | Картометрический метод | 0.1 | - |
| 2044 | 469212.53 | 2246023.39 | Картометрический метод | 0.1 | - |

3. Сведения о характерных точках части (частей) границы объекта

| Обозначение характерных точек части границы | Координаты, м | | Метод определения координат характерной точки | Средняя квадратическая погрешность положения характерной точки (Mt), м | Описание обозначения точки на местности (при наличии) |
|---|---------------|---|---|---|---|
| | X | Y | | | |
| 1 | 2 | 3 | 4 | 5 | 6 |
| - | - | - | - | - | - |

